





| NÚMERO DE ORDEN SEGÚN PROYECTO | DATOS CATASTRALES | | | | | AFECCIÓN | | | | | | | | | | | | NATURALEZA DEL TERRENO |
|--------------------------------|-------------------|-------------------|----------------------|----------|---------|--------------|-----------------------------|---|----------------------|---|-----------------------------|---|-------------------------------------|-------------------------|----------------------------|-------------------------|--|------------------------|
| | PROVINCIA | TÉRMINO MUNICIPAL | REFERENCIA CATASTRAL | POLÍGONO | PARCELA | CANALIZACIÓN | | | CÁMARA DE EMPALME | | ARQUETA DE AYUDA AL TENDIDO | | SERVIDUMBRE PERMANENTE DE PASO (m²) | OCUPACIÓN TEMPORAL (m²) | SERVIDUMBRE DE ACCESO (m2) | SUPERFICIE DE TALA (m²) | | |
| | | | | | | LONGITUD (m) | OCUPACIÓN CANALIZACIÓN (m²) | SERVIDUMBRE PERMANENTE DE PASO DE CANALIZACIÓN (m²) | Nº CÁMARA DE EMPALME | SERVIDUMBRE DE OCUPACIÓN PERMANENTE DE CÁMARA DE EMPALME (m²) | Nº ARQUETA | SERVIDUMBRE DE OCUPACIÓN PERMANENTE DE ARQUETA (m²) | | | | | | |
| 667 | MADRID | LEGANES | 28074A02300055 | 23 | 55 | 40,47 | 161,85 | 323,59 | | | | | 323,59 | 202,38 | 121,40 | | Labor o Labradío secoano | |
| 668 | MADRID | LEGANES | 28074A02300101 | 23 | 101 | 57,73 | 230,89 | 461,62 | | | | | 461,62 | 288,25 | 173,18 | | Labor o Labradío secoano | |
| 669 | MADRID | LEGANES | 28074A02300102 | 23 | 102 | 179,10 | 716,52 | 1.435,02 | | | | | 1.435,02 | 900,89 | 537,29 | | Labor o Labradío secoano | |
| 670 | MADRID | LEGANES | 28074A02320063 | 23 | 20063 | 33,95 | 135,69 | 269,58 | | | | | 269,58 | 164,95 | 101,86 | | Labor o Labradío secoano | |
| 671 | MADRID | LEGANES | 28074A02300100 | 23 | 100 | 175,56 | 773,61 | 1.349,51 | FOR27, LEG27, VEN24 | 151,63 | FOR27, LEG27, VEN24 | 3,69 | 1.504,82 | 859,48 | 607,25 | | Labor o Labradío secoano | |
| 672 | MADRID | LEGANES | 28074A02310063 | 23 | 10063 | 47,63 | 205,71 | 399,27 | VEN24 | 7,19 | VEN24 | 0,29 | 406,75 | 270,25 | 183,05 | | Labor o Labradío secoano | |
| 673 | MADRID | LEGANES | 28074A02309027 | 23 | 9027 | 5,86 | 23,43 | 46,85 | | | | | 46,85 | 29,25 | 17,58 | | Hidrografía construida (embalse,canal..) | |
| 674 | MADRID | LEGANES | 28074A02300104 | 23 | 104 | 208,96 | 837,66 | 1.689,19 | | | | | 1.689,19 | 1.140,31 | 627,74 | | Labor o Labradío secoano | |
| 675 | MADRID | LEGANES | 28074A02300120 | 23 | 120 | 145,20 | 578,98 | 1.144,00 | | | | | 1.144,00 | 629,94 | 434,73 | | Labor o Labradío secoano | |
| 676 | MADRID | LEGANES | 28074A02300119 | 23 | 119 | 253,68 | 1.101,05 | 1.990,50 | FOR24, LEG28, VEN25 | 161,46 | FOR24, LEG28, VEN25 | 3,98 | 2.155,94 | 1.283,15 | 864,35 | | Labor o Labradío secoano | |
| 677 | MADRID | LEGANES | 28074A02300094 | 23 | 94 | 70,16 | 280,88 | 561,16 | | | | | 561,16 | 351,22 | 224,30 | | Labor o Labradío secoano | |
| 678 | MADRID | LEGANES | 28074A02300092 | 23 | 92 | 57,20 | 228,81 | 457,62 | | | | | 457,62 | 286,01 | 171,60 | | Labor o Labradío secoano | |
| 679 | MADRID | LEGANES | 28074A02300091 | 23 | 91 | 64,22 | 256,87 | 513,75 | | | | | 513,75 | 321,09 | 192,65 | | Labor o Labradío secoano | |
| 680 | MADRID | LEGANES | 28074A02300089 | 23 | 89 | 102,11 | 408,43 | 816,72 | | | | | 816,72 | 510,01 | 306,34 | | Labor o Labradío secoano | |
| 681 | MADRID | LEGANES | 28074A02300114 | 23 | 114 | 65,91 | 254,32 | 455,80 | | | | | 455,80 | 190,02 | 243,41 | | Labor o Labradío secoano | |
| 682 | MADRID | LEGANES | 28074A02300116 | 23 | 116 | 79,75 | 371,44 | 791,40 | | | | | 791,40 | 1.079,00 | 579,60 | | Labor o Labradío secoano | |
| 683 | MADRID | LEGANES | 28074A02300087 | 23 | 87 | | 79,57 | 159,13 | | | | | 159,13 | 248,64 | 149,18 | | Labor o Labradío secoano | |
| 684 | MADRID | LEGANES | 28074A02300072 | 23 | 72 | 7,71 | 18,51 | 37,01 | | | | | 37,01 | 38,55 | 46,36 | | Labor o Labradío secoano | |
| 685 | MADRID | LEGANES | 28074A02300007 | 23 | 7 | 260,41 | 673,54 | 1.211,76 | FOR29, VEN26 | 106,00 | FOR29, VEN26 | 2,65 | 1.320,42 | 1.336,28 | 759,27 | | Labor o Labradío secoano | |
| 686 | MADRID | LEGANES | 28074A02310005 | 23 | 10005 | 13,42 | 25,37 | 50,74 | | | | | 50,74 | | | | Labor o Labradío secoano | |
| 687 | MADRID | LEGANES | 28074A02309012 | 23 | 9012 | 25,21 | 47,64 | 95,29 | | | | | 95,29 | | | | Vía de comunicación de dominio público | |
| 688 | MADRID | LEGANES | 28074A02209003 | 22 | 9003 | 15,61 | 29,51 | 59,02 | | | | | 59,02 | | | | Vía de comunicación de dominio público | |
| 689 | MADRID | LEGANES | 28074A02200030 | 22 | 30 | 146,10 | 336,08 | 672,37 | | | | | 672,37 | 604,40 | 351,39 | | Labor o Labradío secoano | |
| 690 | MADRID | LEGANES | 3060317VK3626S | 7 | 3626 | 44,26 | 104,46 | 203,14 | | | | | 203,14 | 204,35 | 129,45 | | Improductivo | |
| 691 | MADRID | LEGANES | 3060318VK3626S | 8 | 3626 | 32,06 | 78,71 | 163,21 | | | | | 163,21 | 177,38 | 99,52 | | Improductivo | |
| 692 | MADRID | LEGANES | 3060319VK3626S | 9 | 3626 | 105,05 | 252,11 | 504,23 | | | | | 504,23 | 518,74 | 315,14 | | Urbana | |
| 693 | MADRID | LEGANES | 3060320VK3626S | | 3626 | 97,87 | 262,22 | 436,49 | FOR30, VEN27 | 68,56 | FOR30, VEN27 | 1,33 | 506,37 | 483,06 | 297,66 | | Improductivo | |
| 694 | MADRID | LEGANES | 3060321VK3626S | 1 | 3626 | 137,77 | 362,14 | 676,98 | FOR30, VEN27 | 37,47 | FOR30, VEN27 | 1,33 | 715,78 | 710,28 | 440,13 | | Urbana | |
| 695 | MADRID | LEGANES | 3060322VK3626S | 2 | 3626 | 145,02 | 348,05 | 696,11 | | | | | 696,11 | 725,11 | 435,08 | | Improductivo | |
| 696 | MADRID | LEGANES | 28074A02200050 | 22 | 50 | 43,99 | 105,58 | 211,16 | | | | | 211,16 | 219,95 | 131,98 | | Labor o Labradío secoano | |
| 697 | MADRID | LEGANES | 28074A02200008 | 22 | 8 | 54,71 | 131,29 | 262,59 | | | | | 262,59 | 273,53 | 164,12 | | Labor o Labradío secoano | |

Este documento es copia original firmado. Se han ocultado datos personales en aplicación de la normativa vigente

| | | |
|--|--|---|
|  | Proyecto técnico administrativo Línea 4C 220kV NUDOS LEGANÉS-FORTUNA-PRADO- VENTAS |  |
| septiembre de 2023 | ANEXO III: RBDA | |

| NÚMERO DE ORDEN SEGÚN PROYECTO | DATOS CATASTRALES | | | | | AFECCIÓN | | | | | | | | | | | NATURALEZA DEL TERRENO |
|--------------------------------|-------------------|-------------------|----------------------|----------|---------|--------------|-----------------------------|---|----------------------|---|-----------------------------|--|-------------------------------------|-------------------------|----------------------------|-------------------------|--|
| | PROVINCIA | TÉRMINO MUNICIPAL | REFERENCIA CATASTRAL | POLÍGONO | PARCELA | CANALIZACIÓN | | | CÁMARA DE EMPALME | | ARQUETA DE AYUDA AL TENDIDO | | SERVIDUMBRE PERMANENTE DE PASO (m²) | OCUPACIÓN TEMPORAL (m²) | SERVIDUMBRE DE ACCESO (m2) | SUPERFICIE DE TALA (m²) | |
| | | | | | | LONGITUD (m) | OCUPACIÓN CANALIZACIÓN (m²) | SERVIDUMBRE PERMANENTE DE PASO DE CANALIZACIÓN (m²) | Nº CÁMARA DE EMPALME | SERVIDUMBRE DE OCUPACIÓN PERMANENTE DE CÁMARA DE EMPALME (m²) | Nº AROQUETA | SERVIDUMBRE DE OCUPACIÓN PERMANENTE DE AROQUETA (m²) | | | | | |
| 698 | MADRID | LEGANES | 28074A02209004 | 22 | 9004 | 68,91 | 165,37 | 330,74 | | | | | 330,74 | 344,53 | 206,72 | | Vía de comunicación de dominio público |
| 699 | MADRID | LEGANES | 28074A00100032 | 1 | 32 | 24,61 | 59,08 | 118,18 | | | | | 118,18 | 123,22 | 73,86 | | Improductivo |
| 700 | MADRID | LEGANES | 28074A00110048 | 1 | 10048 | 75,66 | 181,57 | 363,13 | | | | | 363,13 | 378,16 | 226,97 | | Labor o Labradío secoano |
| 701 | MADRID | LEGANES | 28074A00100047 | 1 | 47 | 48,32 | 172,93 | 208,19 | FOR31, VEN28 | 106,00 | FOR31, VEN28 | 2,65 | 316,85 | 254,56 | 172,16 | | Labor o Labradío secoano |

Este documento es copia original firmado. Se han ocultado datos personales en aplicación de la normativa vigente

| | | |
|--|--|---|
|  | Proyecto técnico administrativo Línea 4C 220kV NUDOS LEGANÉS-FORTUNA-PRADO- VENTAS |  |
| septiembre de 2023 | ANEXO III: RBDA | |

2. PLANOS RBDA

Este documento es copia original firmado. Se han ocultado datos personales en aplicación de la normativa vigente



EL VISADO DE ESTE TRABAJO TIENE POR OBJETO LA COMPROBACIÓN DE LA IDENTIDAD Y HABILITACIÓN PROFESIONAL DEL TITULADO QUE FIRMA EL DOCUMENTO Y LA CORRECCIÓN FORMAL DEL MISMO, DE ACUERDO CON LA NORMATIVA APLICABLE.

COLEGIO OFICIAL DE INGENIEROS INDUSTRIALES DE BURGOS Y PALENCIA.


Sello electrónico vinculado al visado número BU2300426 con fecha 29/09/2023

Presentación electrónica por: 1329 ENRIQUE ROMERO SENDINO

Documento con firma electrónica reconocida y verificable en coibp.e-gestion.es/validacion.aspx con CSV: Vllsfogjp0x5632920239191814








Enrique Romero Sendino
Ingeniero Industrial
Colegiado en Burgos nº 1329

NOTAS GENERALES:

| | | | | | |
|------|----------|-----------------|--|--------|--|
| 06 | | | | | |
| 05 | | | | | |
| 04 | | | | | |
| 03 | | | | | |
| 01 | | | | | |
| 01 | 28.07.23 | INICIO PROYECTO | | E.R.S. | |
| REV. | FECHA | DESCRIPCIÓN | | FIRMA | |

EMITIDO PARA:

- ☐ Solo información
- ☐ Aprobar
- ☐ Presupuestar
- ☐ Construcción
- ☐ AS Built




TÍTULO DE PROYECTO: LÍNEA 4C 220kV NUDOS LEGANÉS-FORTUNA-PRADO-VENTAS

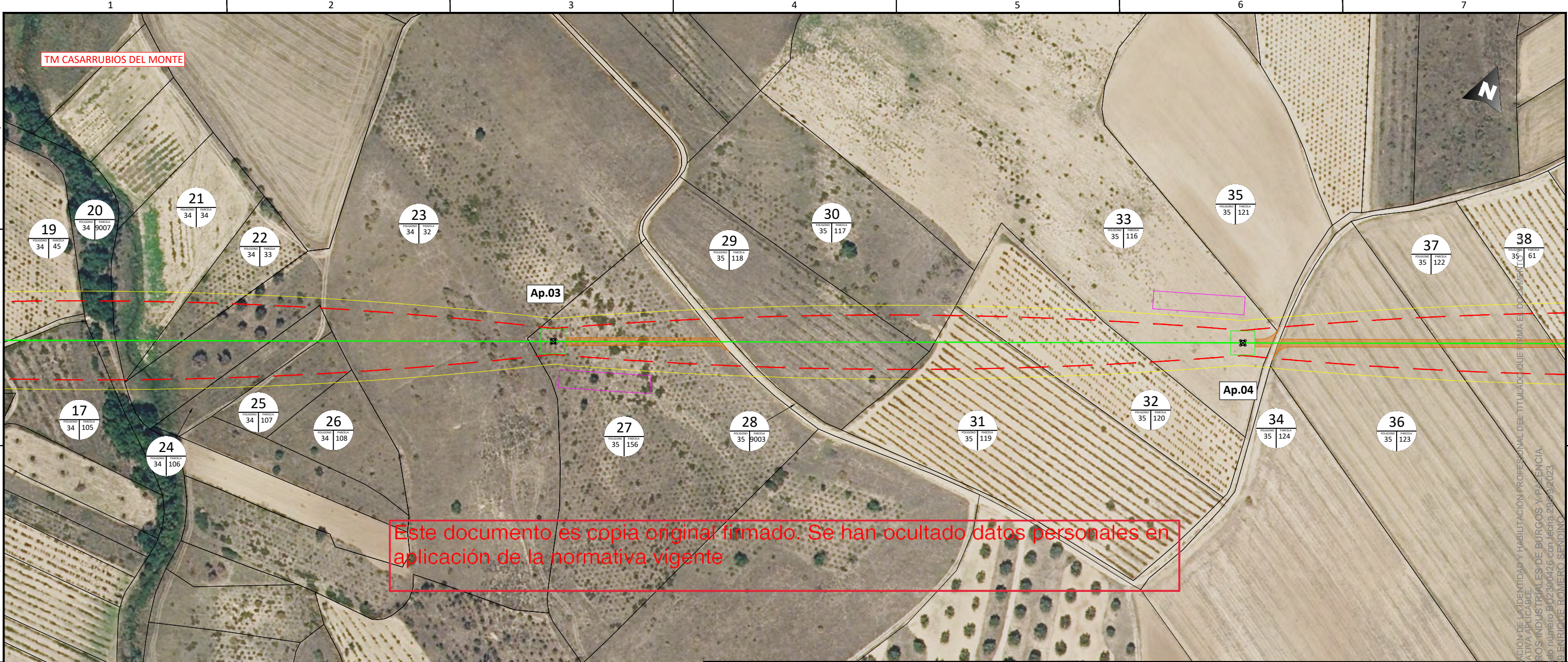
TÍTULO DEL PLANO: PLANTA RBDA

REF. PLANO: SOIL2320401ALPGGE03

| | | | | | |
|------------------|-------------------|------------|--------|--|----------|
| ESCALA: 1:80.000 | Nº HOJA: 00 de 97 | PROYECTADO | J.N.P. | | 21.09.23 |
| | REV: 01 | DIBUJADO | F.R.B. | | 21.09.23 |
| | | APROBADO | E.R.S. | | 21.09.23 |

Documento con firma electrónica reconocida y verificable en collob.e-gestion.es/validacion.aspx con CSP: Visiologip05636392029191814





Este documento es copia original firmado. Se han ocultado datos personales en aplicación de la normativa vigente

Enrique Romero Sendino
Ingeniero Industrial
Colegiado en Burgos nº 1329

| REV. | FECHA | DESCRIPCIÓN | FIRMA |
|------|----------|-----------------|--------|
| 06 | | | |
| 05 | | | |
| 04 | | | |
| 03 | | | |
| 01 | | | |
| 01 | 28.07.23 | INICIO PROYECTO | E.R.S. |

EMITIDO PARA:

☐ Solo información
☐ Aprobar
☐ Presupuestar
☐ Construcción
☐ AS Built

PUERTO SOLAR
ENERGY S.L.

TÍTULO DE PROYECTO:

Línea Aérea-Subterránea 220kV E/S AP.31
SET Promotores Puerto Santa María

TÍTULO DEL PLANO:

PLANTA RBDA

REF. PLANO:

SOIL2320401ALPGGE0

ESCALA:

1:2.000

Nº HOJA:

02 de 97

PROYECTADO

J.N.P.

21.09.23

REV:

01

DIBUJADO

F.R.B.

21.09.23

APROBADO

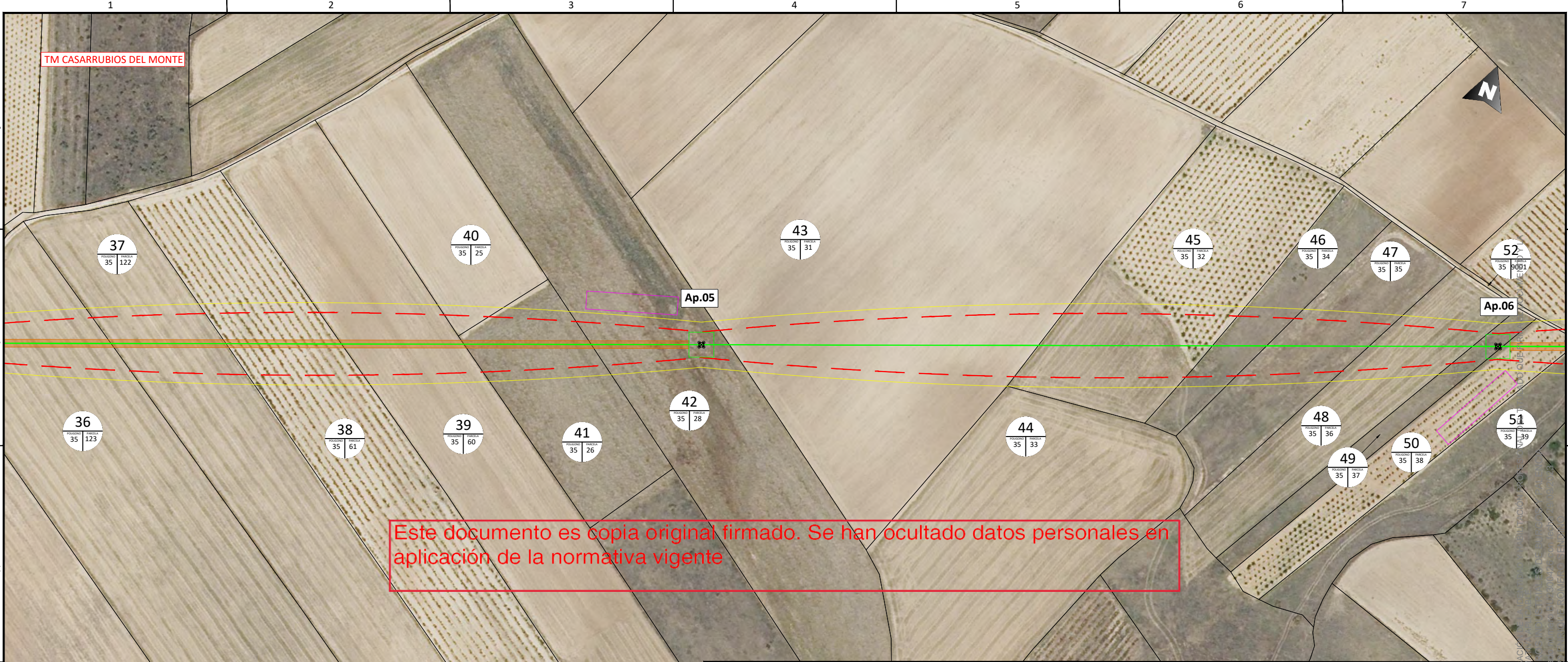
E.R.S.


21.09.23

DISTRIBUCIÓN HOJAS:

EL VISADO DE ESTE TRABAJO TIENE POR OBJETO LA COMPROBACIÓN DE LA IDENTIDAD Y HABILITACIÓN PROFESIONAL DEL TITULADO QUE FIRMA EL DOCUMENTO. CORRECCIÓN FORMAL DEL PLANO, DE ACUERDO CON LA NORMATIVA APLICABLE. COLEGIO OFICIAL DE INGENIEROS INDUSTRIALES DE BURGOS Y PALENCIA. Sello electrónico vinculado a visado número BU23004026 con fecha 29/09/2023. Presentación electrónica por 1329 ENRIQUE ROMERO SENDINO Documento con firma electrónica reconocida y verificable en colibp.e-gestion.es/validacion.aspx con CSV: V85t0q1p0x5636292023919114





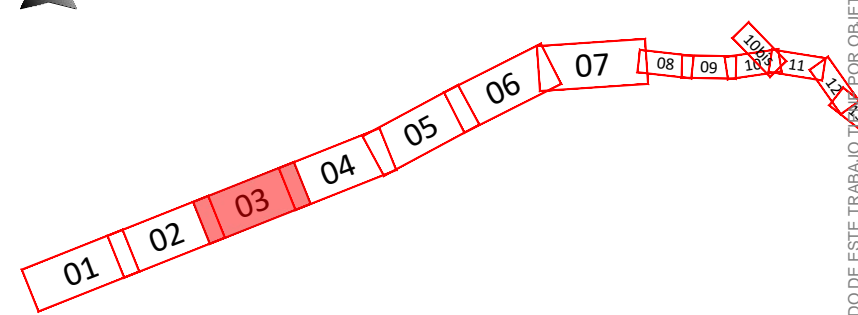


Enrique Romero Sendino
Ingeniero Industrial
Colegiado en Burgos nº 1329

LEYENDA

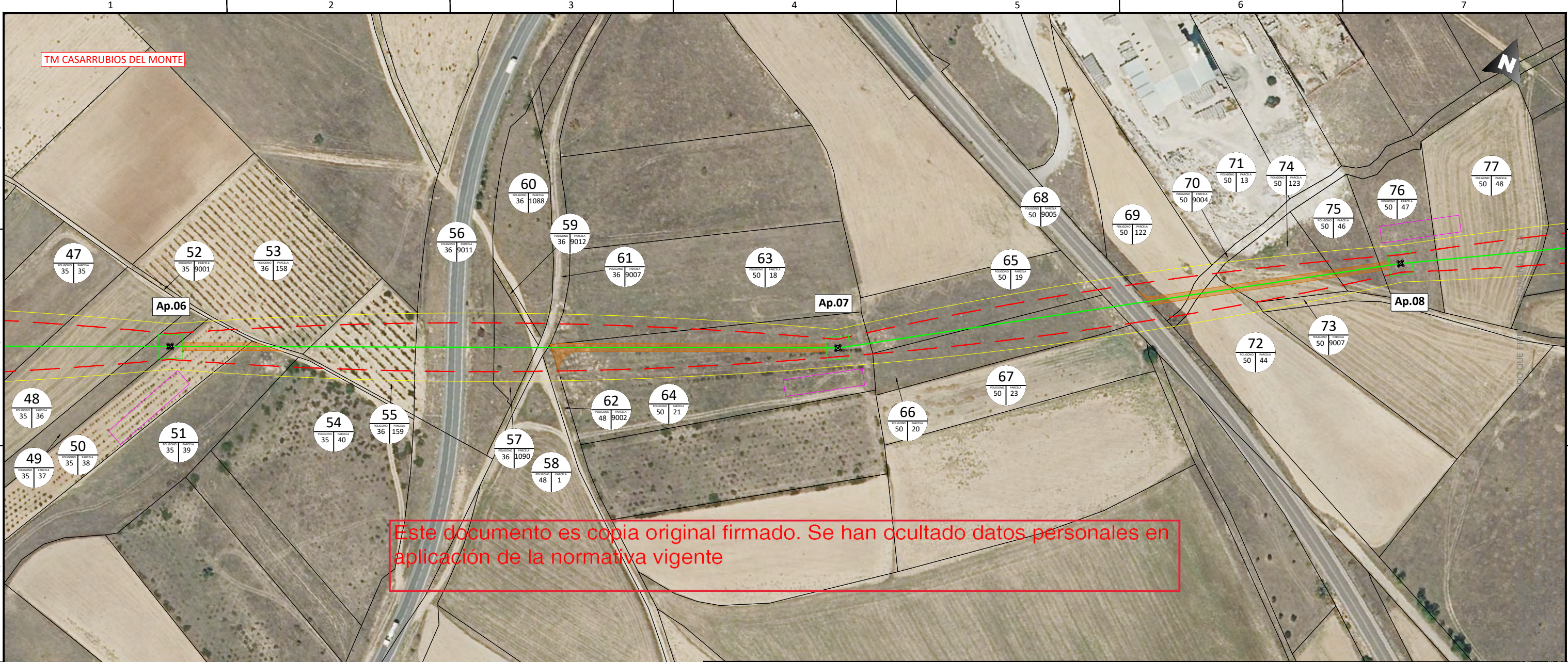
- Ocupación de la canalización.
- Servidumbre permanente de paso.
- Ocupación temporal.
- Servidumbre de vuelo de conductor.
- Zona de no edificabilidad (vuelo de seguridad).
- Superficie de ocupación permanente de apoyo.
- Ocupación temporal del apoyo.
- Superficie de tala.
- Servidumbre de derecho de paso - acceso a apoyos.
- IDENTIFICADOR DE PARCELA
- Límite de término municipal.
- Límite de parcela.

DISTRIBUCIÓN HOJAS:



| | | | | | | | | | | | | | | | | |
|------------------|--|-------|--|-------------|----|----------|-----------------|-------|---|-----------------------------|--|-------------------------------------|------------|--------|-----------------------------------|----------|
| NOTAS GENERALES: | | | | | 06 | | | | EMITIDO PARA: <input type="checkbox"/> Solo información <input type="checkbox"/> Aprobar <input type="checkbox"/> Presupuestar <input type="checkbox"/> Construcción <input type="checkbox"/> AS Built | PUERTO SOLAR ENERGY S.L. | TÍTULO DE PROYECTO: Línea Aérea-Subterránea 220kV E/S AP.31 SET Promotores Puerto Santa María | | | | | |
| | | | | | 05 | | | | | | TÍTULO DEL PLANO: PLANTA RBDA | | | | REF. PLANO: SOIL2320401ALPGGE0 | |
| | | | | | 04 | | | | | | ESCALA: 1:2.000 | Nº HOJA: 03 de 97 REV: 01 | PROYECTADO | J.N.P. | | 21.09.23 |
| | | | | | 03 | | | | | | | | DIBUJADO | F.R.B. | | 21.09.23 |
| | | | | | 01 | | | | | | | | APROBADO | E.R.S. | | 21.09.23 |
| | | | | | 01 | 28.07.23 | INICIO PROYECTO | | | | E.R.S. | | | | | |
| REV. | | FECHA | | DESCRIPCIÓN | | | | FIRMA | | | | | | | | |
| 1 | | 2 | | 3 | | 4 | | 5 | | 6 | | 7 | | DIN-A3 | | |

EL VISADO DE ESTE TRABAJO TIENE POR OBJETO LA COMPROBACIÓN DE LA VERACIDAD DE LOS DATOS QUE SE PRESENTAN EN EL MISMO, DE ACUERDO CON LA NORMATIVA DE VISADO DE PROYECTOS DE INGENIERÍA, Y NO GARANTIZA LA CORRECCIÓN FORMAL DEL MISMO. EL VISADO NO SE CONSIDERA COMO UN SELO OFICIAL DE INGENIERÍA. Sello electrónico vinculado a visado. Documento con firma electrónica reconocida y verificable en colibp.e-gestion.es/validacion.aspx con CSV: V850q0p0x563292023919114




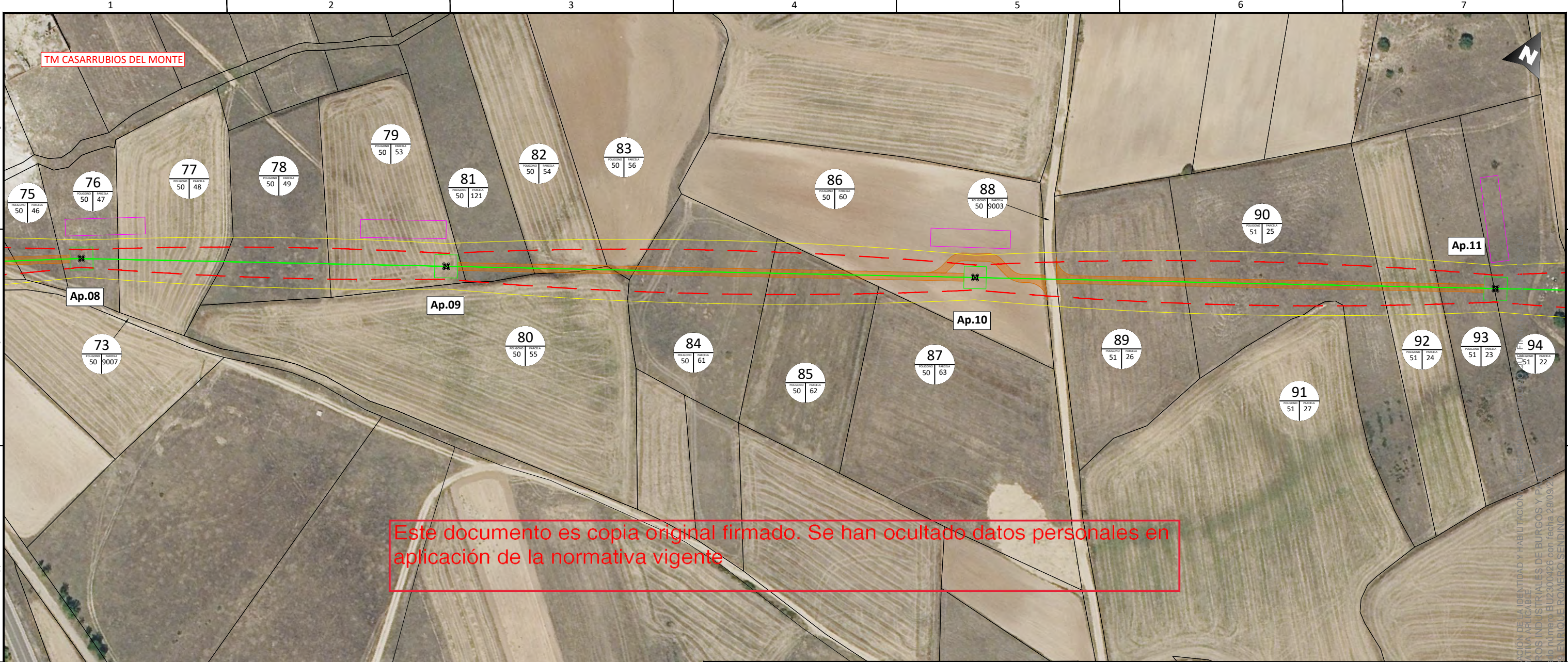
Enrique Romero Sendino
Ingeniero Industrial
Colegiado en Burgos nº 1329


LEYENDA

- Ocupación de la canalización.
- Servidumbre permanente de paso.
- Ocupación temporal.
- Servidumbre de vuelo de conductor.
- Zona de no edificabilidad (vuelo de seguridad).
- Superficie de ocupación permanente de apoyo.
- Ocupación temporal del apoyo.
- Superficie de tala.
- Servidumbre de derecho de paso - acceso a apoyos.
- IDENTIFICADOR DE PARCELA
- Límite de término municipal.
- Límite de parcela.

DISTRIBUCIÓN HOJAS:

| | | | | | | | | | | | | | | | | | | | | | | | | |
|------------------|----------|-----------------|--|------|--------|-------------|---|---|-----------------------------|--|--|----------|--------|-----------------------------------|----------|-------------------|------------|--------|----------|----------|--|--------|--|--|
| NOTAS GENERALES: | | | | 06 | | | | EMITIDO PARA: <input type="checkbox"/> Solo información <input type="checkbox"/> Aprobar <input type="checkbox"/> Presupuestar <input type="checkbox"/> Construcción <input type="checkbox"/> AS Built | PUERTO SOLAR ENERGY S.L. | TÍTULO DE PROYECTO: Línea Aérea-Subterránea 220kV E/S AP.31 SET Promotores Puerto Santa María | | | | | | | | | | | | | | |
| | | | | 05 | | | | | | TÍTULO DEL PLANO: PLANTA RBDA | | | | REF. PLANO: SOIL2320401ALPGGE0 | | | | | | | | | | |
| | | | | 04 | | | | | |  | | | | | | | | | | | | | | |
| | | | | 03 | | | | | | | | | | | | | | | | | | | | |
| | | | | 02 | | | | | | | | | | | | | | | | | | | | |
| | | | | 01 | | | | | | ESCALA: 1:2.000 | | | | | | Nº HOJA: 04 de 97 | PROYECTADO | J.N.P. | | 21.09.23 | | | | |
| 01 | 28.07.23 | INICIO PROYECTO | | | E.R.S. | REV: 01 | | | | | | DIBUJADO | F.R.B. | | 21.09.23 | | | | | | | | | |
| | | | | REV. | FECHA | DESCRIPCIÓN | | | FIRMA | | | | | | | APROBADO | E.R.S. | | 21.09.23 | | | | | |
| 1 | | | | 2 | | | 3 | | | 4 | | | 5 | | | 6 | | | 7 | | | DIN-A3 | | |





Enrique Romero Sendino
Ingeniero Industrial
Colegiado en Burgos nº 1329

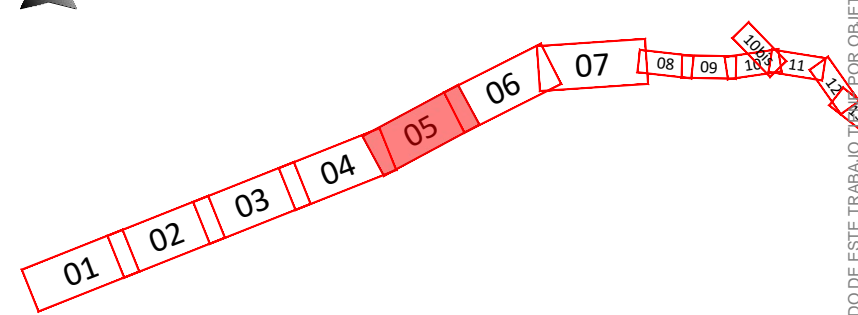
NOTAS GENERALES:

| REV. | FECHA | DESCRIPCIÓN | FIRMA |
|------|----------|-----------------|--------|
| 06 | | | |
| 05 | | | |
| 04 | | | |
| 03 | | | |
| 01 | | | |
| 01 | 28.07.23 | INICIO PROYECTO | E.R.S. |

LEYENDA

- Ocupación de la canalización.
- Servidumbre permanente de paso.
- Ocupación temporal.
- Servidumbre de vuelo de conductor.
- Zona de no edificabilidad (vuelo de seguridad).
- Superficie de ocupación permanente de apoyo.
- Ocupación temporal del apoyo.
- Superficie de tala.
- Servidumbre de derecho de paso - acceso a apoyos.
- IDENTIFICADOR DE PARCELA
- Límite de término municipal.
- Límite de parcela.

DISTRIBUCIÓN HOJAS:



EMITIDO PARA:

☐ Solo información

☐ Aprobar

☐ Presupuestar

☐ Construcción

☐ AS Built

PUERTO SOLAR ENERGY S.L.

solida

TÍTULO DE PROYECTO: Línea Aérea-Subterránea 220kV E/S AP.31 SET Promotores Puerto Santa María

TÍTULO DEL PLANO: PLANTA RBDA

REF. PLANO: SOIL2320401ALPGGE0

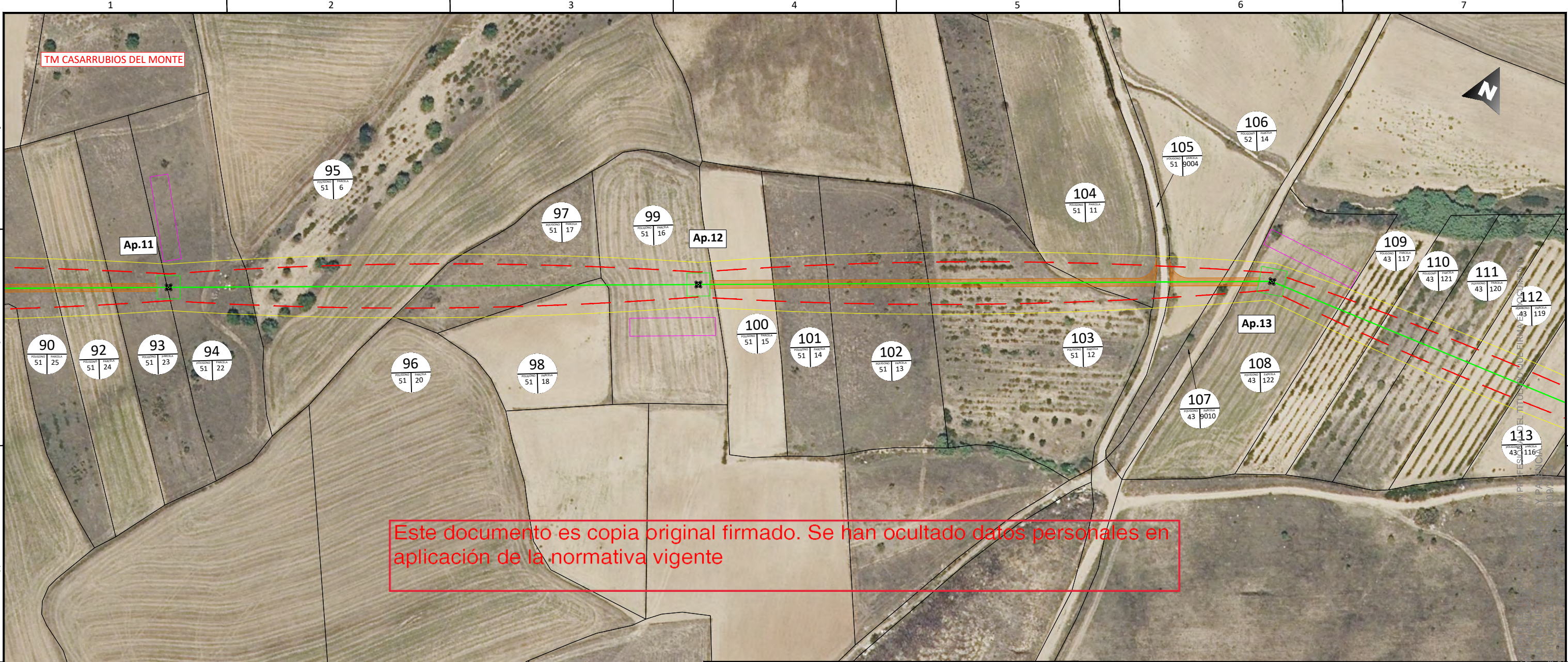
ESCALA: 1:2.000


Nº HOJA: 05 de 97

REV: 01

| PROYECTADO | J.N.P. | 21.09.23 |
|------------|--------|----------|
| DIBUJADO | F.R.B. | 21.09.23 |
| APROBADO | E.R.S. | 21.09.23 |

EL VISADO DE ESTE TRABAJO TIENE POR OBJETO LA COMPROBACIÓN DE LA IDENTIDAD Y HABILITACIÓN DEL INGENIERO INDUSTRIAL QUE HA REALIZADO EL DISEÑO, LA VERIFICACIÓN DE LA CORRECCIÓN FORMAL DEL DISEÑO, DE ACUERDO CON LA NORMATIVA APLICABLE. EL Sello electrónico vinculado a este documento es válido para la presentación electrónica por 1329 EN BURGOS ROMERO SENDINO. Documento con firma electrónica reconocida y verificable en colibp.e-gestion.es/validacion.aspx con CSV: V85ioqap0x636292023919114



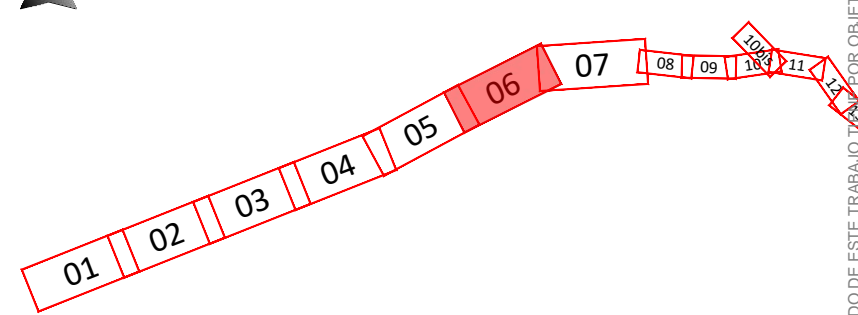



Enrique Romero Sendino
Ingeniero Industrial
Colegiado en Burgos nº 1329

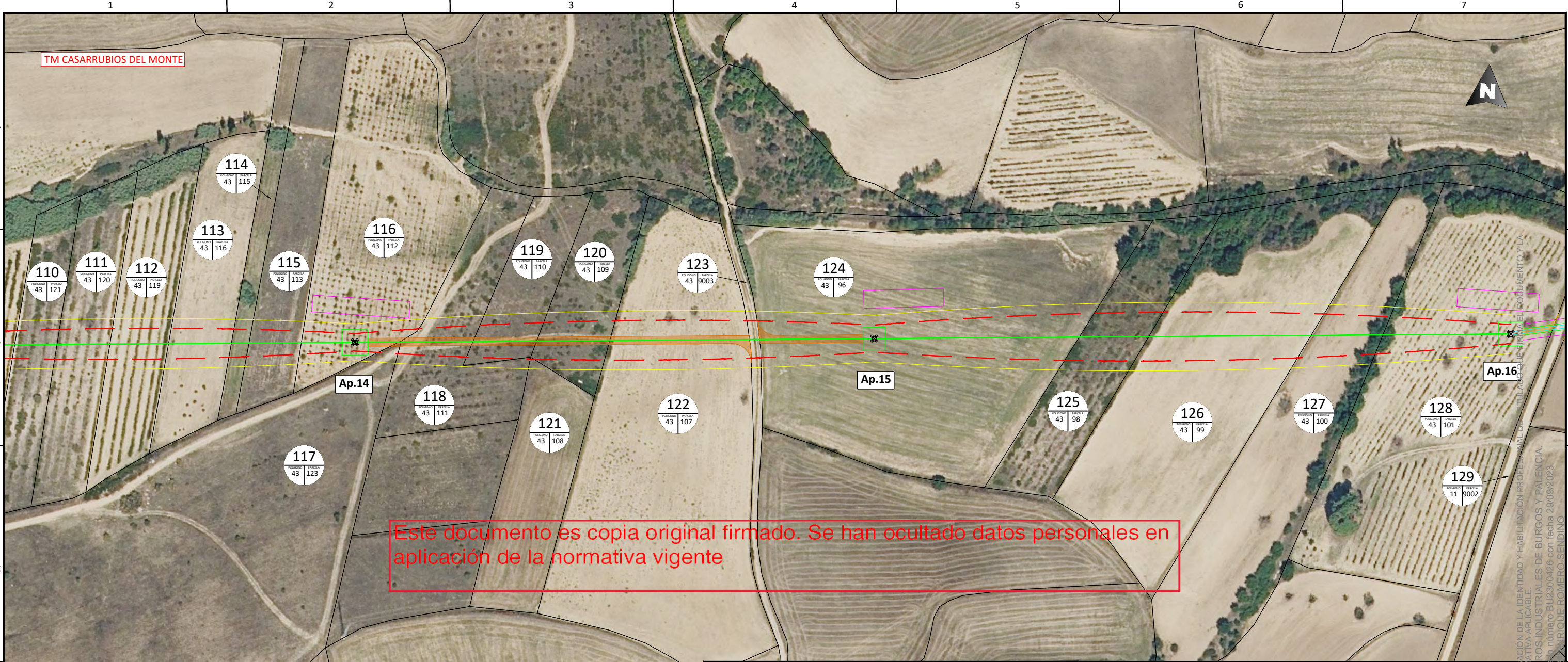
LEYENDA

- Ocupación de la canalización.
- Servidumbre permanente de paso.
- Ocupación temporal.
- Servidumbre de vuelo de conductor.
- Zona de no edificabilidad (vuelo de seguridad).
- Superficie de ocupación permanente de apoyo.
- Ocupación temporal del apoyo.
- Superficie de tala.
- Servidumbre de derecho de paso - acceso a apoyos.
- IDENTIFICADOR DE PARCELA
- Límite de término municipal.
- Límite de parcela.

DISTRIBUCIÓN HOJAS:



| | | | | | | | | | | | | | | | | |
|------------------|----------|-----------------|-------------|----|--|--------|-------|---|-----------------------------|--|------------------------|----------------------|------------|-----------------------------------|--|----------|
| NOTAS GENERALES: | | | | 06 | | | | EMITIDO PARA: <input type="checkbox"/> Solo información <input type="checkbox"/> Aprobar <input type="checkbox"/> Presupuestar <input type="checkbox"/> Construcción <input type="checkbox"/> AS Built | PUERTO SOLAR ENERGY S.L. | TÍTULO DE PROYECTO: Línea Aérea-Subterránea 220kV E/S AP.31 SET Promotores Puerto Santa María | | | | | | |
| | | | | 05 | | | | | | TÍTULO DEL PLANO: PLANTA RBDA | | | | REF. PLANO: SOIL2320401ALPGGE0 | | |
| | | | | 04 | | | | | |  | ESCALA: 1:2.000 | Nº HOJA: 06 de 97 | PROYECTADO | J.N.P. | | 21.09.23 |
| | | | | 03 | | | | | | | | | DIBUJADO | F.R.B. | | 21.09.23 |
| | | | | 02 | | | | | | | | REV: 01 | APROBADO | E.R.S. | | 21.09.23 |
| | | | | 01 | | | | | | | | | | | | |
| 01 | 28.07.23 | INICIO PROYECTO | | | | E.R.S. | | | | | | | | | | |
| | REV. | FECHA | DESCRIPCIÓN | | | | FIRMA | | | | | | | | | |
| 1 | | 2 | | 3 | | 4 | | 5 | | 6 | | 7 | | DIN-A3 | | |



Enrique Romero Sendino
Ingeniero Industrial
Colegiado en Burgos nº 1329

LEYENDA

- Ocupación de la canalización.
- Servidumbre permanente de paso.
- Ocupación temporal.
- Servidumbre de vuelo de conductor.
- Zona de no edificabilidad (vuelo de seguridad).
- Superficie de ocupación permanente de apoyo.
- Ocupación temporal del apoyo.
- Superficie de tala.
- Servidumbre de derecho de paso - acceso a apoyos.
- IDENTIFICADOR DE PARCELA
- Límite de término municipal.
- Límite de parcela.

DISTRIBUCIÓN HOJAS:


| | | | | | | | | | | | | | | | |
|------------------|----------|-----------------|--|-------------|--------|---|-------|---|-----------------------------|--|-------------------------------------|------------|--------|-----------------------------------|----------|
| NOTAS GENERALES: | | | | 06 | | | | EMITIDO PARA: <input type="checkbox"/> Solo información <input type="checkbox"/> Aprobar <input type="checkbox"/> Presupuestar <input type="checkbox"/> Construcción <input type="checkbox"/> AS Built | PUERTO SOLAR ENERGY S.L. | TÍTULO DE PROYECTO: Línea Aérea-Subterránea 220kV E/S AP.31 SET Promotores Puerto Santa María | | | | | |
| | | | | 05 | | | | | | TÍTULO DEL PLANO: PLANTA RBDA | | | | REF. PLANO: SOIL2320401ALPGGE0 | |
| | | | | 04 | | | | | | ESCALA: 1:2.000 | Nº HOJA: 07 de 97 REV: 01 | PROYECTADO | J.N.P. | | 21.09.23 |
| | | | | 03 | | | | | | | | DIBUJADO | F.R.B. | | 21.09.23 |
| | | | | 02 | | | | | | | | APROBADO | E.R.S. | | 21.09.23 |
| | | | | 01 | | | | | | | | | | | |
| 01 | 28.07.23 | INICIO PROYECTO | | | E.R.S. | | | | | | | | | | |
| REV. | | FECHA | | DESCRIPCIÓN | | | FIRMA | | | | | | | | |
| 1 | | 2 | | 3 | | 4 | | 5 | | 6 | | 7 | | DIN-A3 | |



LEYENDA

- Ocupación de la canalización.
- Servidumbre permanente de paso.
- Ocupación temporal.
- Servidumbre de vuelo de conductor.
- Zona de no edificabilidad (vuelo de seguridad).
- Superficie de ocupación permanente de apoyo.
- Ocupación temporal del apoyo.
- Superficie de tala.
- Servidumbre de derecho de paso - acceso a apoyos.
- IDENTIFICADOR DE PARCELA
- Límite de término municipal.
- Límite de parcela.

DISTRIBUCIÓN HOJAS:

| | | | | | | | | | | | | | | | |
|------------------|--|------|----------|-----------------|---|--|---|--|----------------------|------------|--------------------------------|---|----------|--|--------|
| NOTAS GENERALES: | | 06 | | | | <div>EMITIDO PARA:</div> <div><input type="checkbox"/> Solo información</div> <div><input type="checkbox"/> Aprobar</div> <div><input type="checkbox"/> Presupuestar</div> <div><input type="checkbox"/> Construcción</div> <div><input type="checkbox"/> AS Built</div> | PUERTO SOLAR ENERGY S.L. | TÍTULO DE PROYECTO: Línea Aérea-Subterránea 220kV E/S AP.31 SET Promotores Puerto Santa María | | | | | | | |
| | | 05 | | | | | | TÍTULO DEL PLANO: PLANTA RBDA | | | REF. PLANO: SOIL2320401ALPGGE0 | | | | |
| | | 04 | | | | |  | ESCALA: 1:1.000 | Nº HOJA: 09 de 97 | PROYECTADO | J.N.P. | | 21.09.23 | | |
| | | 03 | | | | | | | REV: | DIBUJADO | F.R.B. | | 21.09.23 | | |
| | | 01 | | | | | | | | APROBADO | E.R.S. | | 21.09.23 | | |
| | | 01 | 28.07.23 | INICIO PROYECTO | | | | E.R.S. | | | | | | | |
| | | REV. | FECHA | DESCRIPCIÓN | | | FIRMA | | | | | | | | |
| 1 | | 2 | | | 3 | | 4 | 5 | | 6 | | 7 | | | DIN-A3 |

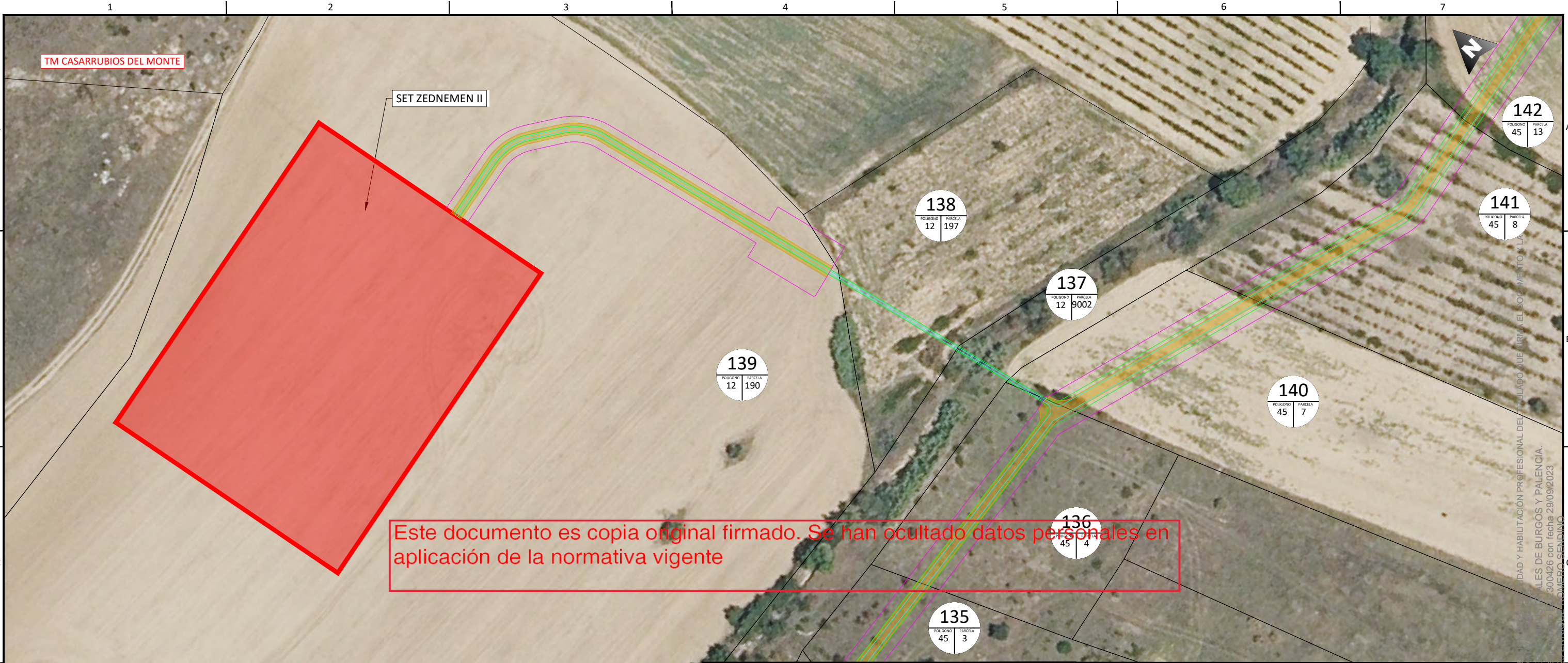
EL VISADO DE ESTE TRABAJO SE HA HECHO POR OBJETO LA COMPROBACIÓN DE LA IDENTIDAD Y HABILITACIÓN PROFESIONAL DEL TITULADO. SE FIRMA EL DOCUMENTO Y LA CORRECCIÓN FORMAL DEL MISMO, DE ACUERDO CON LA NORMATIVA APLICABLE.

COLEGIO OFICIAL DE INGENIEROS INDUSTRIALES DE BURGOS Y PALENCIA.

Sello electrónico vinculado a visado número BU2300426 con fecha 29/09/2023

Presupuesto electrónico con número 133 ENRIQUE ROMERO SENDINO

Documento con firma electrónica reconocida y verificable en colbp.e-gestion.es/validacion.aspx con C.S.V.: Vmfoqjppox5632920239191B14




LEYENDA


- Ocupación de la canalización.
- Servidumbre permanente de paso.
- Ocupación temporal.
- Servidumbre de vuelo de conductor.
- Zona de no edificabilidad (vuelo de seguridad).
- Superficie de ocupación permanente de apoyo.
- Ocupación temporal del apoyo.
- Superficie de tala.
- Servidumbre de derecho de paso - acceso a apoyos.
- IDENTIFICADOR DE PARCELA
- Límite de término municipal.
- Límite de parcela.

DISTRIBUCIÓN HOJAS:

| | | | | | | | | | | | | | | |
|------------------|-------|-------------|----------|-----------------|--------|---|-----------------------------|--|--------------------------|------------|--------------------------------|--------|----------|----------|
| NOTAS GENERALES: | | 06 | | | | EMITIDO PARA: <input type="checkbox"/> Solo información <input type="checkbox"/> Aprobar <input type="checkbox"/> Presupuestar <input type="checkbox"/> Construcción <input type="checkbox"/> AS Built | PUERTO SOLAR ENERGY S.L. | TÍTULO DE PROYECTO: Línea Aérea-Subterránea 220kV E/S AP.31 SET Promotores Puerto Santa María | | | | | | |
| | | 05 | | | | | | TÍTULO DEL PLANO: PLANTA RBDA | | | REF. PLANO: SOIL2320401ALPGGE0 | | | |
| | | 04 | | | | | | ESCALA: 1:1.000 | Nº HOJA: 10 bis de 97 | PROYECTADO | J.N.P. | | 21.09.23 | |
| | | 03 | | | | | | | | DIBUJADO | F.R.B. | | 21.09.23 | |
| | | 01 | | | | | | | REV: | 01 | APROBADO | E.R.S. | | 21.09.23 |
| | | 01 | 28.07.23 | INICIO PROYECTO | E.R.S. | | | | | | | | | |
| REV. | FECHA | DESCRIPCIÓN | | | FIRMA | | | | | | | | | |
| 1 | | 2 | | 3 | | 4 | | 5 | | 6 | | 7 | | DIN-A3 |

EL VISADO DE ESTE TRABAJO SE HE POR OBJETO LA COMPROBACIÓN DE LA VERACIDAD Y HABILITACIÓN PROFESIONAL DEL TITULAR QUE FIRMA EL DOCUMENTO Y LA CORRECCIÓN FORMAL DEL DISEÑO, DE ACUERDO CON LA NORMATIVA VIGENTE EN MATERIA DE PROYECTOS DE OBRAS DE INGENIERÍA. Sello electrónico vinculado a visado: 300426 con fecha 29/09/2023. Documento con firma electrónica reconocida y verificable en colbp.e-gestion.es/validacion.aspx con C.S.V.: Vmfoqjpp0x5632920239191B14



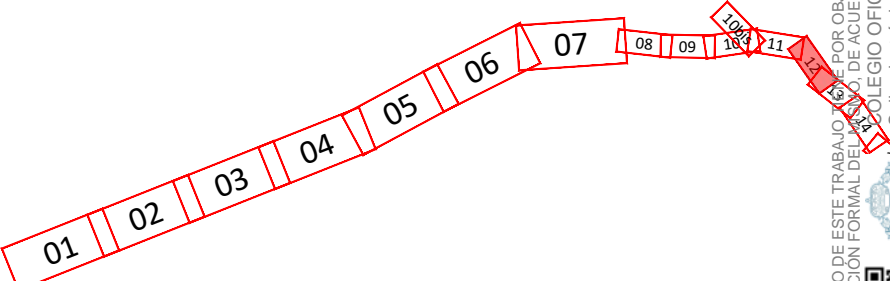


Enrique Romero Sendino
Ingeniero Industrial
Colegiado en Burgos nº 1329

LEYENDA

- Ocupación de la canalización.
- Servidumbre permanente de paso.
- Ocupación temporal.
- Servidumbre de vuelo de conductor.
- Zona de no edificabilidad (vuelo de seguridad).
- Superficie de ocupación permanente de apoyo.
- Ocupación temporal del apoyo.
- Superficie de tala.
- Servidumbre de derecho de paso - acceso a apoyos.
- IDENTIFICADOR DE PARCELA
- Límite de término municipal.
- Límite de parcela.

DISTRIBUCIÓN HOJAS:



| | | | | | | | | | | | | | | |
|------------------|-------|-------------|----------|-----------------|--------|---|-----------------------------|--|----------------------|------------|--------------------------------|---|----------|--------|
| NOTAS GENERALES: | | 06 | | | | EMITIDO PARA: <input type="checkbox"/> Solo información <input type="checkbox"/> Aprobar <input type="checkbox"/> Presupuestar <input type="checkbox"/> Construcción <input type="checkbox"/> AS Built | PUERTO SOLAR ENERGY S.L. | TÍTULO DE PROYECTO: Línea Aérea-Subterránea 220kV E/S AP.31 SET Promotores Puerto Santa María | | | | | | |
| | | 05 | | | | | | TÍTULO DEL PLANO: PLANTA RBDA | | | REF. PLANO: SOIL2320401ALPGGE0 | | | |
| | | 04 | | | | | | ESCALA: 1:1.000 | Nº HOJA: 12 de 97 | PROYECTADO | J.N.P. | | 21.09.23 | |
| | | 03 | | | | | | | | DIBUJADO | F.R.B. | | 21.09.23 | |
| | | 01 | | | | | | | REV: 01 | APROBADO | E.R.S. | | 21.09.23 | |
| | | 01 | 28.07.23 | INICIO PROYECTO | E.R.S. | | | | | | | | | |
| REV. | FECHA | DESCRIPCIÓN | | | FIRMA | | | | | | | | | |
| 1 | | 2 | | 3 | | 4 | | 5 | | 6 | | 7 | | DIN-A3 |

EL VISADO DE ESTE TRABAJO NO SE PUEDE POR OBJETO LA COMPROBACIÓN DE LA IDENTIDAD Y LA VERIFICACIÓN DE LA FIRMA DEL DOCUMENTO Y LA CORRECCIÓN FORMAL DEL DISEÑO, DE ACUERDO CON LA NORMATIVA APLICABLE.

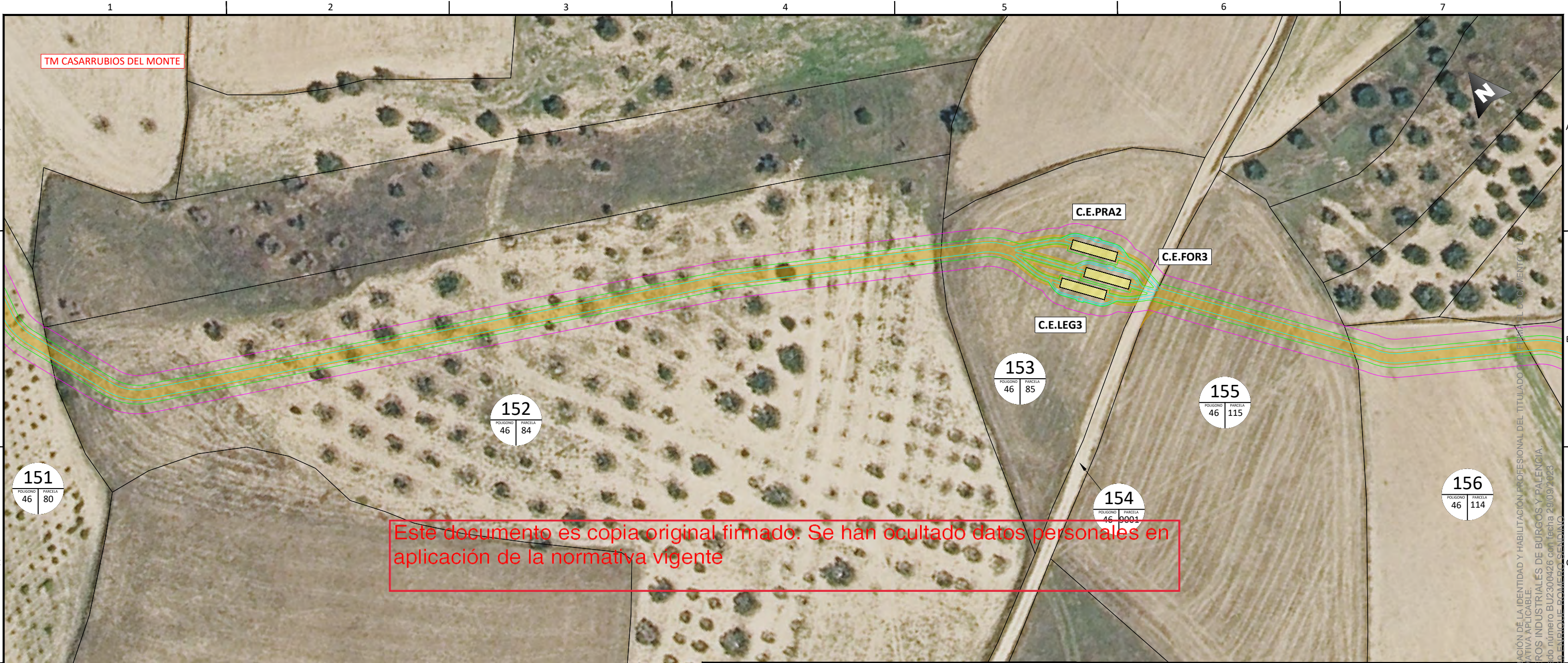
COLEGIO OFICIAL DE INGENIEROS INDUSTRIALES DE ESPAÑA Y PALENCIA

Sello electrónico vinculado a visado número BU232040139 con fecha 29/09/2023

Prescripción electrónica por 143 días

Documento con firma electrónica reconocida y verificable en colbp.e-gestion.es/validacion.aspx con C.S.V.: Vmfoqjpp0x5632920239191814





Enrique Romero Sendino
Ingeniero Industrial
Colegiado en Burgos nº 1329

| REV. | FECHA | DESCRIPCIÓN | FIRMA |
|------|----------|-----------------|--------|
| 06 | | | |
| 05 | | | |
| 04 | | | |
| 03 | | | |
| 01 | | | |
| 01 | 28.07.23 | INICIO PROYECTO | E.R.S. |

EMITIDO PARA:

- ☐ Solo información
- ☐ Aprobar
- ☐ Presupuestar
- ☐ Construcción
- ☐ AS Built

PUERTO SOLAR
ENERGY S.L.

solida

| TÍTULO DE PROYECTO: | |
|--|------------|
| Línea Aérea-Subterránea 220kV E/S AP.31 SET Promotores Puerto Santa María | |
| TÍTULO DEL PLANO: | |
| PLANTA RBDA | |
| REF. PLANO: | |
| SOIL2320401ALPGGE0 | |
| ESCALA: | Nº HOJA: |
| 1:1.000 | 13 de 97 |
| REV: | PROYECTADO |
| 01 | J.N.P. |
| DIBUJADO | |
| F.R.B. | |
| APROBADO | |
| E.R.S. | |

| PROYECTADO | J.N.P. | 21.09.23 |
|------------|--------|----------|
| DIBUJADO | F.R.B. | 21.09.23 |
| APROBADO | E.R.S. | 21.09.23 |

DIN-A3

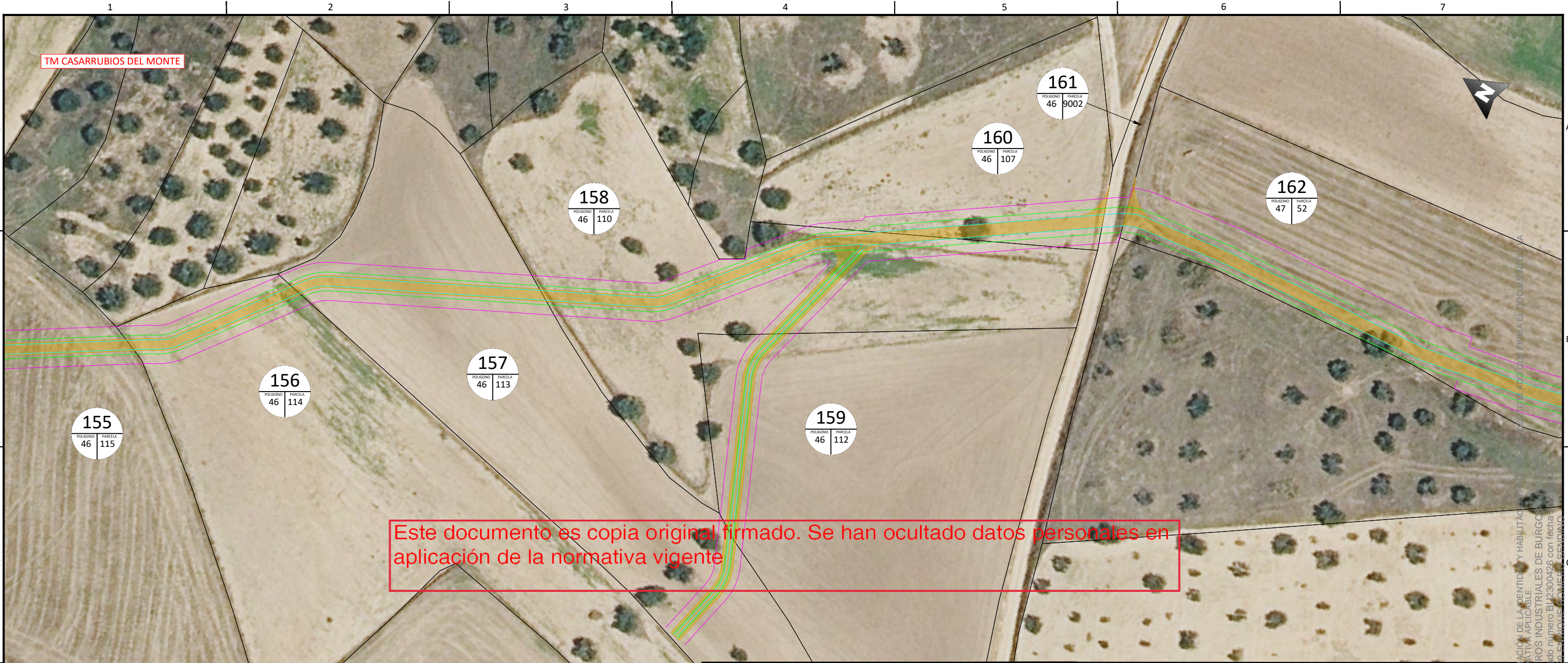
EL VISADO DE ESTE TRABAJO SE HE HECHO POR OBJETO LA COMPROBACIÓN DE LA IDENTIDAD Y HABILITACIÓN PROFESIONAL DEL TITULADO DEL DISEÑO, LA CORRECCIÓN FORMAL DEL DISEÑO, DE ACUERDO CON LA NORMATIVA APLICABLE.

COLEGIO OFICIAL DE INGENIEROS INDUSTRIALES DE BURGOS Y PALENCIA.

Sello electrónico vinculado a visado número BU2300426 con fecha 29/09/2023

Preservación electrónica por 10 años ENRIQUE ROMERO SENDINO

Documento con firma electrónica reconocida y verificable en colibp.e-gestion.es/validacion.aspx con CSV: Vmfoqjpbx5632920239191814




Enrique Romero Sendino
Ingeniero Industrial
Colegiado en Burgos nº 1329

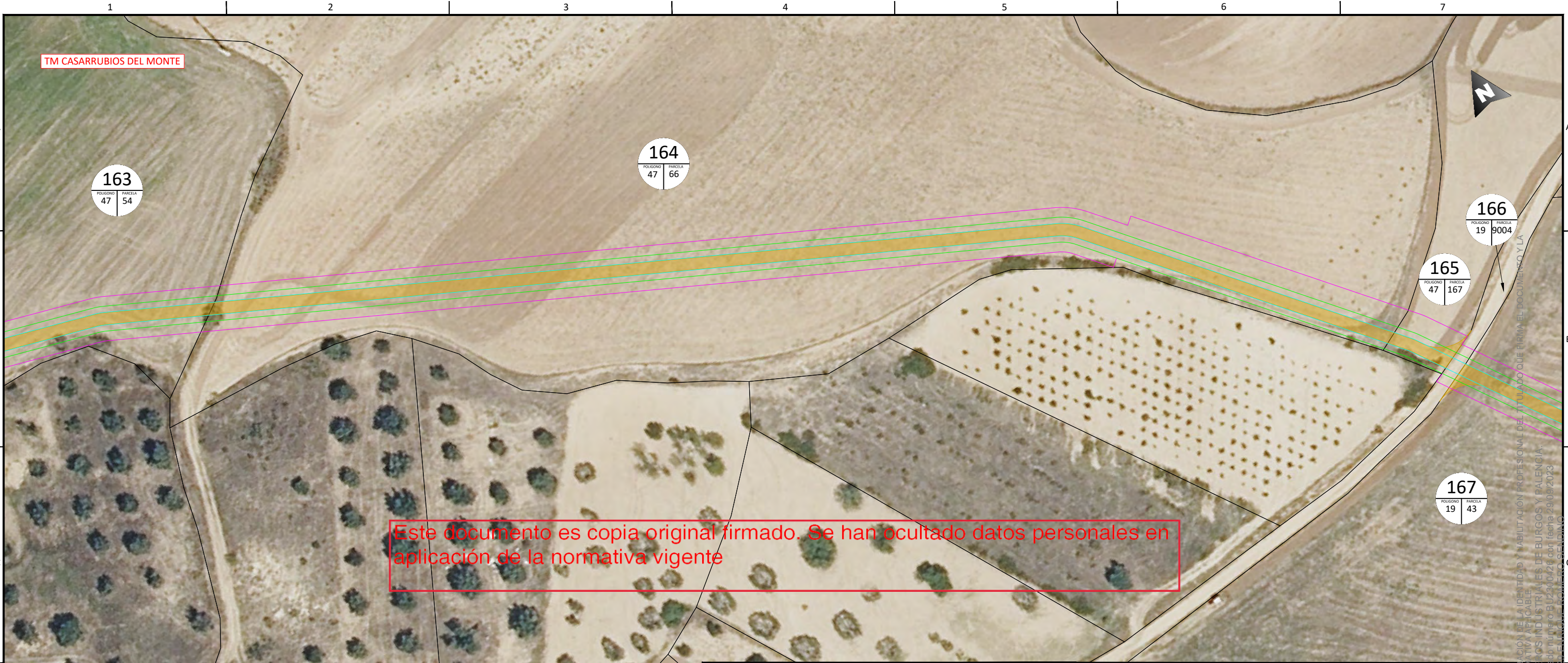
LEYENDA


- Ocupación de la canalización.
- Servidumbre permanente de paso.
- Ocupación temporal.
- Servidumbre de vuelo de conductor.
- Zona de no edificabilidad (vuelo de seguridad).
- Superficie de ocupación permanente de apoyo.
- Ocupación temporal del apoyo.
- Superficie de tala.
- Servidumbre de derecho de paso - acceso a apoyos.
- IDENTIFICADOR DE PARCELA
- Límite de término municipal.
- Límite de parcela.

DISTRIBUCIÓN HOJAS:

| | | | | | | | | | | | | | | | |
|------------------|--|------|----------|-----------------|---|---|-----------------------------|--|------------------------|----------------------|------------|-----------------------------------|--------|----------|----------|
| NOTAS GENERALES: | | 06 | | | | EMITIDO PARA: <input type="checkbox"/> Solo información <input type="checkbox"/> Aprobar <input type="checkbox"/> Presupuestar <input type="checkbox"/> Construcción <input type="checkbox"/> AS Built | PUERTO SOLAR ENERGY S.L. | TÍTULO DE PROYECTO: Línea Aérea-Subterránea 220kV E/S AP.31 SET Promotores Puerto Santa María | | | | | | | |
| | | 05 | | | | | | TÍTULO DEL PLANO: PLANTA RBDA | | | | REF. PLANO: SOIL2320401ALPGGE0 | | | |
| | | 04 | | | | | |  | ESCALA: 1:1.000 | Nº HOJA: 14 de 97 | PROYECTADO | J.N.P. | | 21.09.23 | |
| | | 03 | | | | | | | | | DIBUJADO | F.R.B. | | 21.09.23 | |
| | | 01 | | | | | | | | REV: | 01 | APROBADO | E.R.S. | | 21.09.23 |
| | | 01 | 28.07.23 | INICIO PROYECTO | | | | | | E.R.S. | | | | | |
| | | REV. | FECHA | DESCRIPCIÓN | | | FIRMA | | | | | | | | |
| 1 | | 2 | | | 3 | | 4 | | 5 | | 6 | | 7 | | DIN-A3 |

EL VISADO DE ESTE TRABAJO SE HE HECHO POR OBJETO LA COMPROBACIÓN DE LA IDENTIDAD Y HABILITACIÓN DEL INGENIERO QUE FIRMA EL DOCUMENTO. LA CORRECCIÓN FORMAL DEL DISEÑO, DE ACUERDO CON LA NORMATIVA APLICABLE, CORRESPONDE AL COLEGIO OFICIAL DE INGENIEROS INDUSTRIALES DE BURGOS. EL VISADO SE HA HECHO EN EL AÑO 2023 EN EL MES DE JULIO. Sello electrónico vinculado a visado número BU2300426 con fecha 21/09/2023. Documento con firma electrónica reconocida y verificable en colibp.e-gestion.es/validacion.aspx con C.S.V.: Vmfoqjpp0x5632920239191814



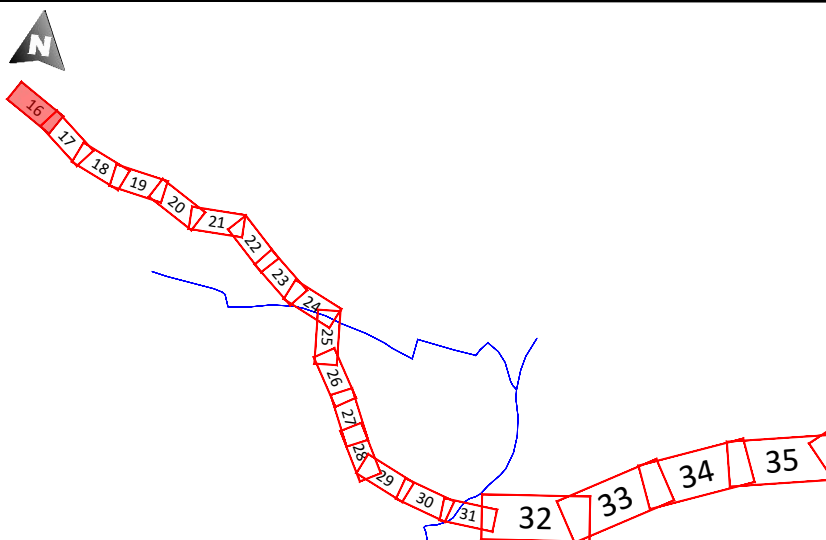



Enrique Romero Sendino
Ingeniero Industrial
Colegiado en Burgos nº 1329

LEYENDA

- Ocupación de la canalización.
- Servidumbre permanente de paso.
- Ocupación temporal.
- Servidumbre de vuelo de conductor.
- Zona de no edificabilidad (vuelo de seguridad).
- Superficie de ocupación permanente de apoyo.
- Ocupación temporal del apoyo.
- Superficie de tala.
- Servidumbre de derecho de paso - acceso a apoyos.
- IDENTIFICADOR DE PARCELA
- Límite de término municipal.
- Límite de parcela.

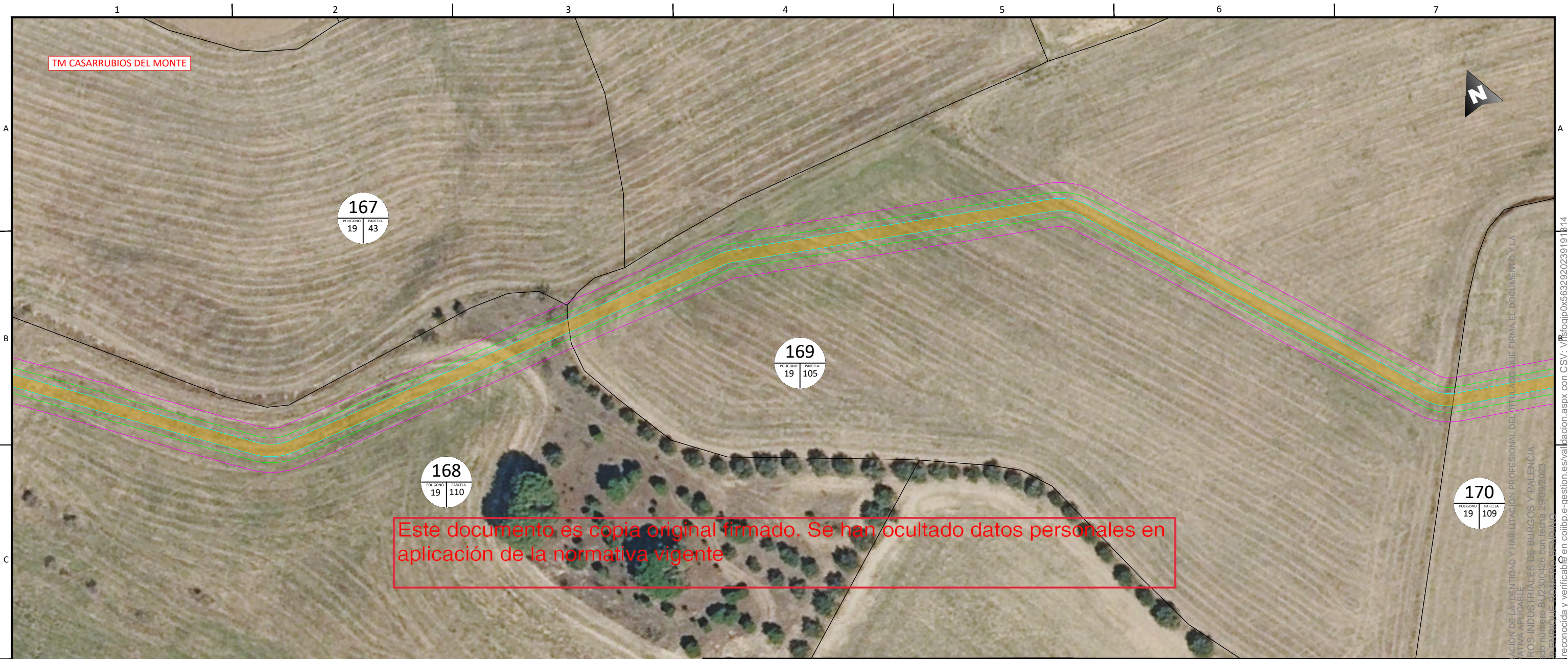
DISTRIBUCIÓN HOJAS:



| | | | | | | | | | | | | | | | |
|------------------|-------|-------------|----------|-----------------|-------|---|-----------------------------|--|------------------------|----------------------|------------|-----------------------------------|--------|----------|----------|
| NOTAS GENERALES: | | 06 | | | | EMITIDO PARA: <input type="checkbox"/> Solo información <input type="checkbox"/> Aprobar <input type="checkbox"/> Presupuestar <input type="checkbox"/> Construcción <input type="checkbox"/> AS Built | PUERTO SOLAR ENERGY S.L. | TÍTULO DE PROYECTO: Línea Aérea-Subterránea 220kV E/S AP.31 SET Promotores Puerto Santa María | | | | | | | |
| | | 05 | | | | | | TÍTULO DEL PLANO: PLANTA RBDA | | | | REF. PLANO: SOIL2320401ALPGGE0 | | | |
| | | 04 | | | | | |  | ESCALA: 1:1.000 | Nº HOJA: 16 de 97 | PROYECTADO | J.N.P. | | 21.09.23 | |
| | | 03 | | | | | | | | | DIBUJADO | F.R.B. | | 21.09.23 | |
| | | 01 | | | | | | | | REV: | 01 | APROBADO | E.R.S. | | 21.09.23 |
| | | 01 | 28.07.23 | INICIO PROYECTO | | | | | | E.R.S. | | | | | |
| REV. | FECHA | DESCRIPCIÓN | | | FIRMA | | | | | | | | | | |
| 1 | | 2 | | 3 | | 4 | | 5 | | 6 | | 7 | | DIN-A3 | |

EL VISADO DE ESTE TRABAJO TIENE POR OBJETO LA COMPROBACIÓN DE LA IDENTIDAD Y HABILITACIÓN PROFESIONAL DEL TITULAR QUE FIRMA EL DOCUMENTO Y LA CORRECCIÓN FORMAL DEL MISMO, DE ACUERDO CON LA NORMATIVA APLICABLE.
COLEGIO OFICIAL DE INGENIEROS INDUSTRIALES DE BURGOS Y VALENCIA
Sello electrónico vinculado a visado número B.U23040124 con fecha 29/09/2023
Preservación electrónica por 10 años
Documento con firma electrónica reconocida y verificable en colibp.e-gestion.es/validacion.aspx con C.S.V.: Vmfoqjpp0x5632920239191B14






Enrique Romero Sendino
Ingeniero Industrial
Colegiado en Burgos nº 1329

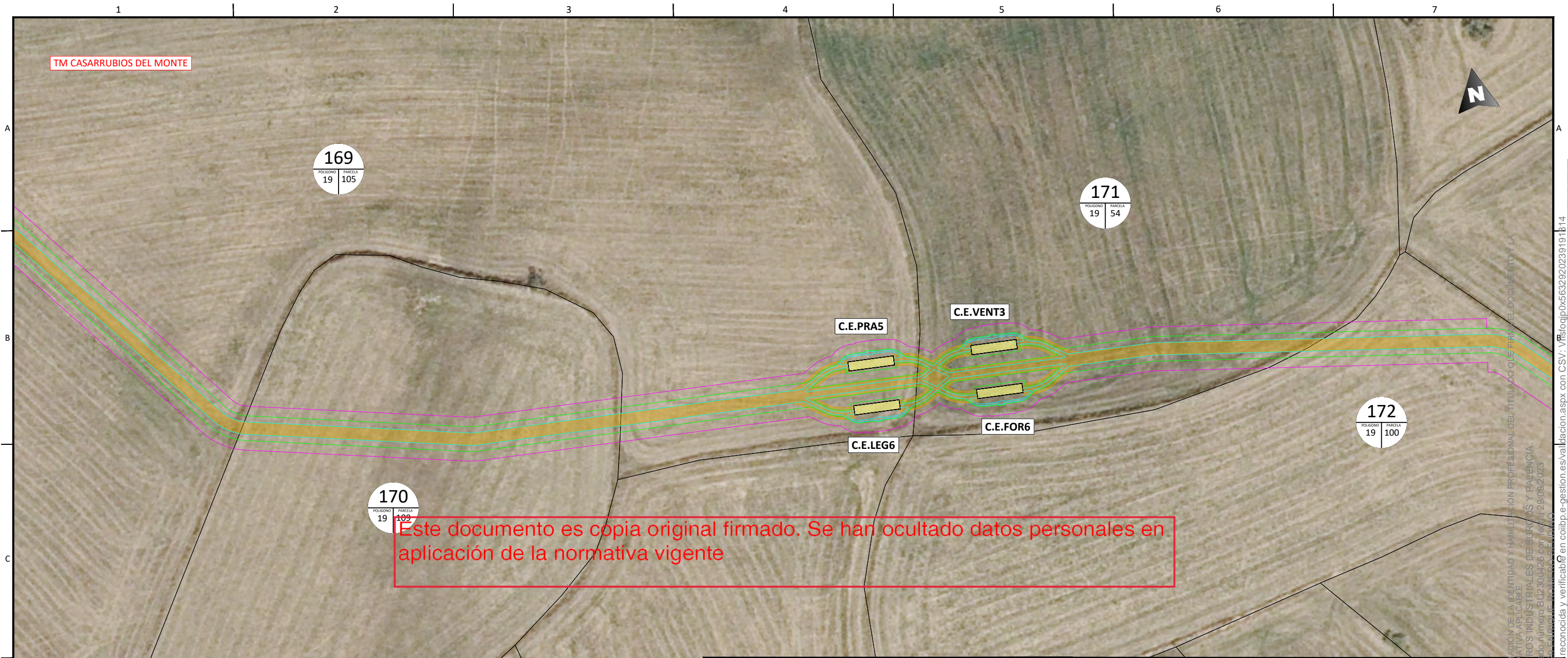
| LEYENDA | | | |
|---------|---|--|--|
| | Ocupación de la canalización. | | |
| | Servidumbre permanente de paso. | | |
| | Ocupación temporal. | | |
| | Servidumbre de vuelo de conductor. | | |
| | Zona de no edificabilidad (vuelo de seguridad). | | |
| | Superficie de ocupación permanente de apoyo. | | |
| | Ocupación temporal del apoyo. | | |
| | Superficie de tala. | | |
| | Servidumbre de derecho de paso - acceso a apoyos. | | |
| | IDENTIFICADOR DE PARCELA | | |
| | Límite de término municipal. | | |
| | Límite de parcela. | | |

DISTRIBUCIÓN HOJAS:

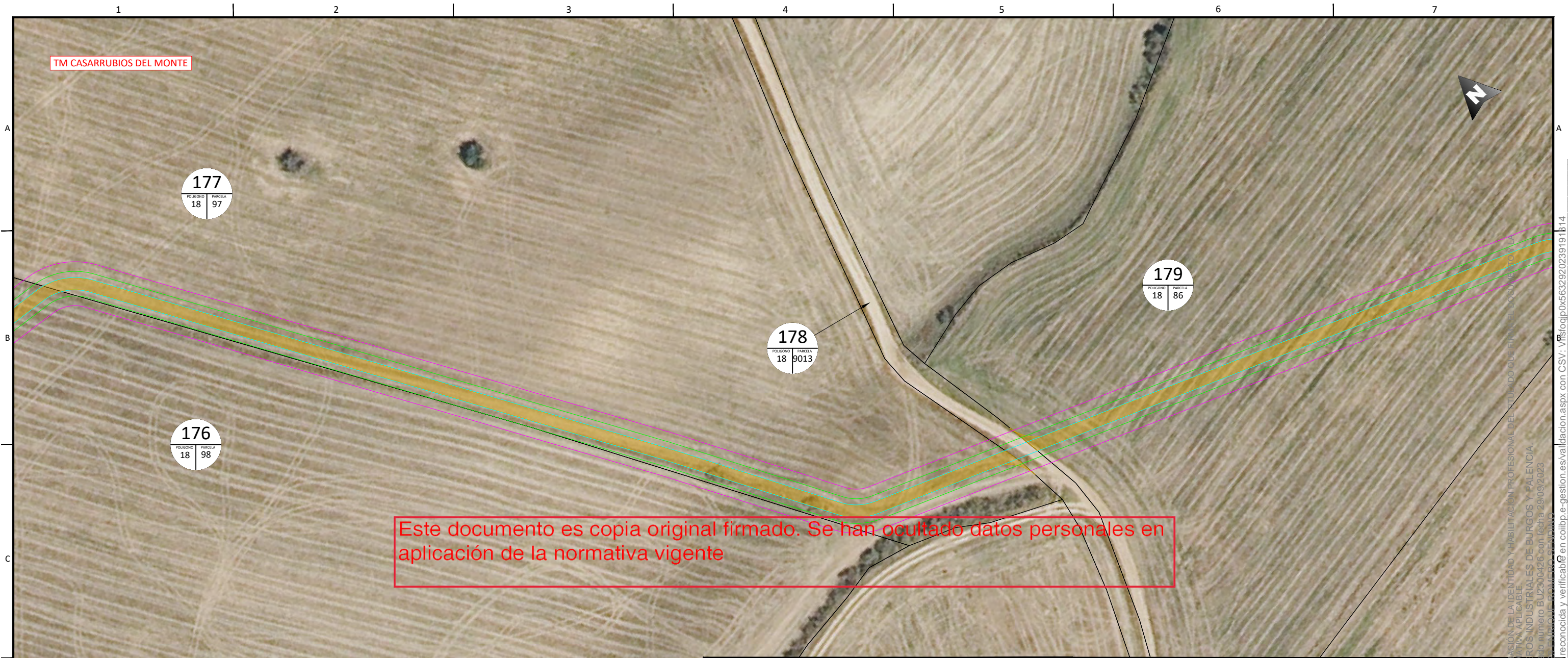
| | | | | | | | | | | | | | | |
|------------------|------|----------|-----------------|---|---|-----------------------------|--|-------------------------------|----------------------|------------|--------|--------------------------------|----------|--------|
| NOTAS GENERALES: | 06 | | | | EMITIDO PARA: <input type="checkbox"/> Solo información <input type="checkbox"/> Aprobar <input type="checkbox"/> Presupuestar <input type="checkbox"/> Construcción <input type="checkbox"/> AS Built | PUERTO SOLAR ENERGY S.L. | TÍTULO DE PROYECTO: Línea Aérea-Subterránea 220kV E/S AP.31 SET Promotores Puerto Santa María | | | | | | | |
| | 05 | | | | | | | TÍTULO DEL PLANO: PLANTA RBDA | | | | REF. PLANO: SOIL2320401ALPGGE0 | | |
| | 04 | | | | | |  | ESCALA: 1:1.000 | Nº HOJA: 18 de 97 | PROYECTADO | J.N.P. | | 21.09.23 | |
| | 03 | | | | | | | | | DIBUJADO | F.R.B. | | 21.09.23 | |
| | 01 | | | | | | | | | REV: | 01 | APROBADO | E.R.S. | |
| | 01 | 28.07.23 | INICIO PROYECTO | | | E.R.S. | | | | | | | | |
| | REV. | FECHA | DESCRIPCIÓN | | | FIRMA | | | | | | | | |
| 1 | | 2 | | 3 | | 4 | | 5 | | 6 | | 7 | | DIN-A3 |

EL VISADO DE ESTE TRABAJO TIENE POR OBJETO LA COMPROBACIÓN DE LA IDENTIDAD Y HABILITACIÓN PROFESIONAL DEL TITULAR DEL DOCUMENTO Y LA CORRECCIÓN FORMAL DEL MISMO, DE ACUERDO CON LA NORMATIVA APLICABLE.
COLEGIO OFICIAL DE INGENIEROS INDUSTRIALES DE BURGOS Y PALENCIA.
Sello electrónico vinculado a visado número BU2300426 con fecha 29/09/2023.
Preservación electrónica por el 13.29 ENRIQUE ROMERO SENDINO
Documento con firma electrónica reconocida y verificable en colibp.e-gestion.es/validacion.aspx con C.S.V.: Vmfoqlp0x5632920239191B14





EL VISADO DE ESTE TRABAJO TIENE POR OBJETO LA COMPROBACIÓN DE LA IDENTIDAD Y HABILITACIÓN PROFESIONAL DEL TITULADO QUE FIRMA EL DOCUMENTO Y LA CORRECCIÓN FORMAL DEL MISMO, DE ACUERDO CON LA NORMATIVA APLICABLE.
COLEGIO OFICIAL DE INGENIEROS INDUSTRIALES DE BURGOS Y PALENCIA.
Sello electrónico vinculado a visado número BU2300426 con fecha 29/09/2023.
Preservación electrónica por 10 años ENRIQUE ROMERO SENDINO
Documento con firma electrónica reconocida y verificable en colibp.e-gestion.es/validacion.aspx con CSV: VMfoqlp0x5632920239191B14



D


LEYENDA

- Ocupación de la canalización.
- Servidumbre permanente de paso.
- Ocupación temporal.
- Servidumbre de vuelo de conductor.
- Zona de no edificabilidad (vuelo de seguridad).
- Superficie de ocupación permanente de apoyo.
- Ocupación temporal del apoyo.
- Superficie de tala.
- Servidumbre de derecho de paso - acceso a apoyos.
- IDENTIFICADOR DE PARCELA
- Límite de término municipal.
- Límite de parcela.

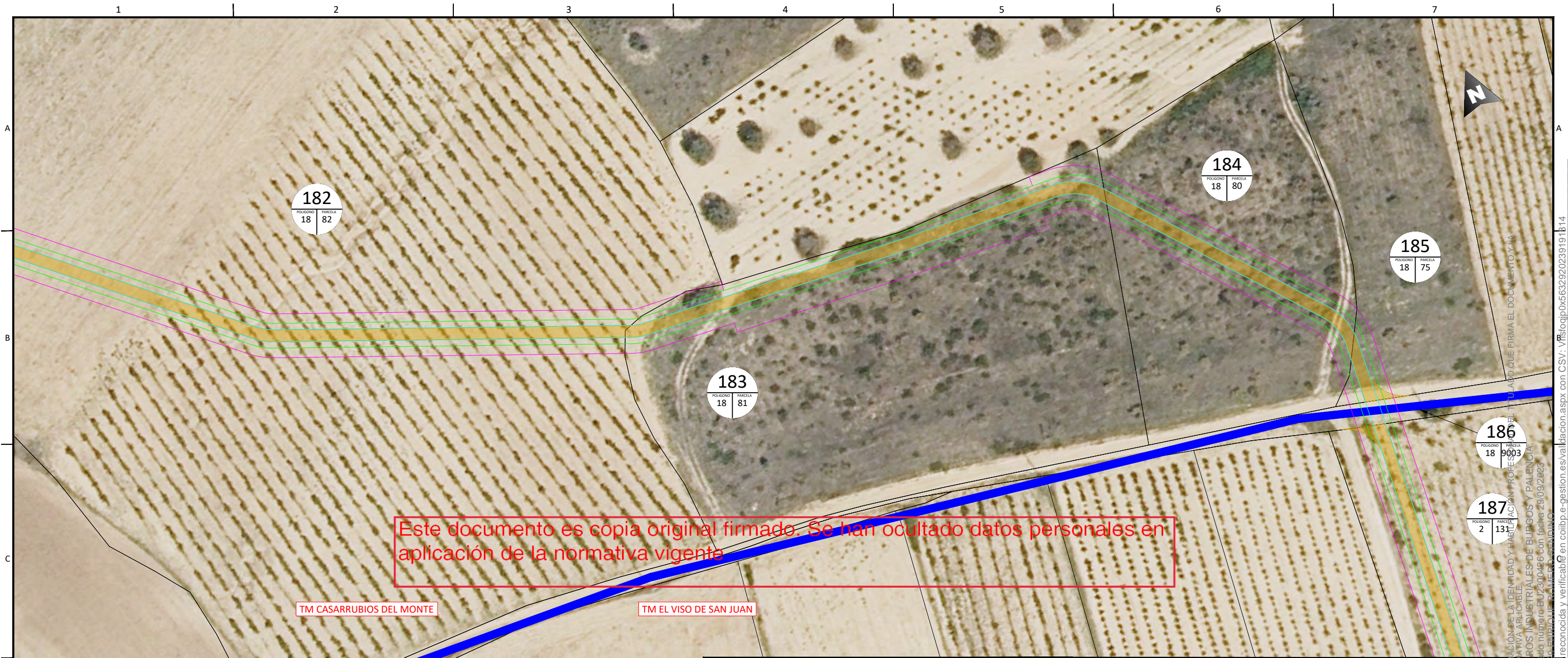
DISTRIBUCIÓN HOJAS:

N

16 17 18 19 20 21 22 23 24 25 26 27 28 29 30 31 32 33 34 35

| | | | | | | | | | | | | | |
|------------------|------|----------|-----------------|--|---|-----------------------------|--|-------------------------------|----------------------|------------|--------|--------------------------------|----------|
| NOTAS GENERALES: | 06 | | | | EMITIDO PARA: <input type="checkbox"/> Solo información <input type="checkbox"/> Aprobar <input type="checkbox"/> Presupuestar <input type="checkbox"/> Construcción <input type="checkbox"/> AS Built | PUERTO SOLAR ENERGY S.L. | TÍTULO DE PROYECTO: Línea Aérea-Subterránea 220kV E/S AP.31 SET Promotores Puerto Santa María | | | | | | |
| | 05 | | | | | | | TÍTULO DEL PLANO: PLANTA RBDA | | | | REF. PLANO: SOIL2320401ALPGGE0 | |
| | 04 | | | | | |  | ESCALA: 1:1.000 | Nº HOJA: 22 de 97 | PROYECTADO | J.N.P. | | 21.09.23 |
| | 03 | | | | | | | | REV: 01 | DIBUJADO | F.R.B. | | 21.09.23 |
| | 01 | | | | | | | | | APROBADO | E.R.S. | | 21.09.23 |
| | 01 | 28.07.23 | INICIO PROYECTO | | | E.R.S. | | | | | | | |
| | REV. | FECHA | DESCRIPCIÓN | | | FIRMA | | | | | | | |
| | 1 | | 2 | | | 3 | | 4 | | 5 | | 6 | |


DIN-A3



LEYENDA

- Ocupación de la canalización.
- Servidumbre permanente de paso.
- Ocupación temporal.
- Servidumbre de vuelo de conductor.
- Zona de no edificabilidad (vuelo de seguridad).
- Superficie de ocupación permanente de apoyo.
- Ocupación temporal del apoyo.
- Superficie de tala.
- Servidumbre de derecho de paso - acceso a apoyos.
- IDENTIFICADOR DE PARCELA
- Límite de término municipal.
- Límite de parcela.

DISTRIBUCIÓN HOJAS:

| | | | | | | | | | | | | | |
|------------------|------|----------|-----------------|---|---|-----------------------------|--|-------------------------------|----------------------|------------|--------------------------------|--|----------|
| NOTAS GENERALES: | 06 | | | | EMITIDO PARA: <input type="checkbox"/> Solo información <input type="checkbox"/> Aprobar <input type="checkbox"/> Presupuestar <input type="checkbox"/> Construcción <input type="checkbox"/> AS Built | PUERTO SOLAR ENERGY S.L. | TÍTULO DE PROYECTO: Línea Aérea-Subterránea 220kV E/S AP.31 SET Promotores Puerto Santa María | | | | | | |
| | 05 | | | | | | | TÍTULO DEL PLANO: PLANTA RBDA | | | REF. PLANO: SOIL2320401ALPGGE0 | | |
| | 04 | | | | | |  | ESCALA: 1:1.000 | Nº HOJA: 24 de 97 | PROYECTADO | J.N.P. | | 21.09.23 |
| | 03 | | | | | | | | REV: 01 | DIBUJADO | F.R.B. | | 21.09.23 |
| | 01 | | | | | | | | | APROBADO | E.R.S. | | 21.09.23 |
| | 01 | 28.07.23 | INICIO PROYECTO | | | E.R.S. | | | | | | | |
| | REV. | FECHA | DESCRIPCIÓN | | | FIRMA | | | | | | | |
| | 1 | 2 | 3 | 4 | | 5 | 6 | 7 | | | | | |

DIN-A3

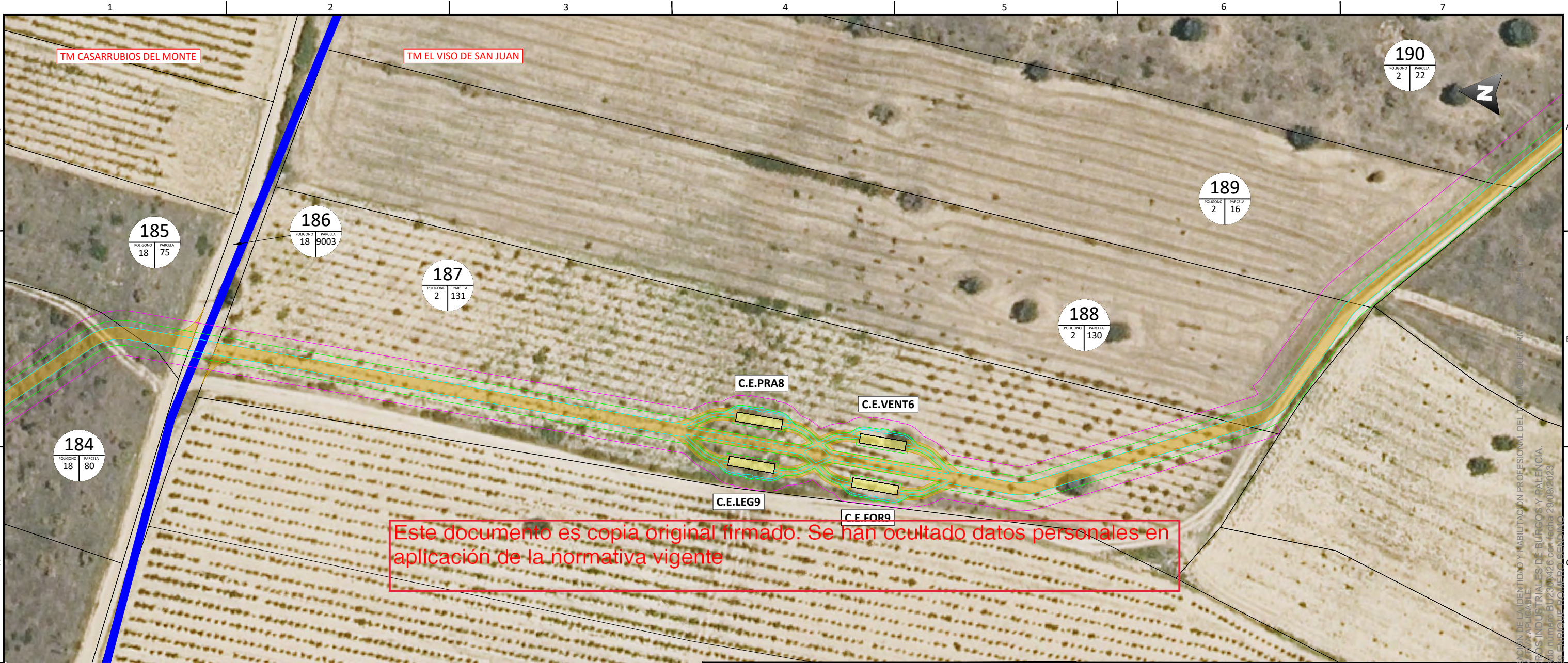
EL VISADO DE ESTE TRABAJO TIENE POR OBJETO LA COMPROBACIÓN DE LA IDENTIDAD Y HABILITACIÓN PROFESIONAL DEL TITULAR DEL TÍTULO QUE FIRMA EL DOCUMENTO Y LA CORRECCIÓN FORMAL DEL MISMO, DE ACUERDO CON LA NORMATIVA APLICABLE.

COLEGIO OFICIAL DE INGENIEROS INDUSTRIALES DE BURGOS Y PALENCIA

Sello electrónico vinculado a visado número BU2300496 con fecha 29/09/2023

Prescripción electrónica por 12 años en el registro de la firma electrónica

Documento con firma electrónica reconocida y verificable en colibp.e-gestion.es/validacion.aspx con C.S.V.: VMfoqlp0x5632920239191B14



Enrique Romero Sendino
Ingeniero Industrial
Colegiado en Burgos nº 1329

LEYENDA

- Ocupación de la canalización.
- Servidumbre permanente de paso.
- Ocupación temporal.
- Servidumbre de vuelo de conductor.
- Zona de no edificabilidad (vuelo de seguridad).
- Superficie de ocupación permanente de apoyo.
- Ocupación temporal del apoyo.
- Superficie de tala.
- Servidumbre de derecho de paso - acceso a apoyos.
- IDENTIFICADOR DE PARCELA
- Límite de término municipal.
- Límite de parcela.

DISTRIBUCIÓN HOJAS:

| | | | | | | | | | | | | | | |
|------------------|-------|-------------|----------|-----------------|--------|---|-----------------------------|--|----------------------|------------|----------|-----------------------------------|----------|----------|
| NOTAS GENERALES: | | 06 | | | | EMITIDO PARA: <input type="checkbox"/> Solo información <input type="checkbox"/> Aprobar <input type="checkbox"/> Presupuestar <input type="checkbox"/> Construcción <input type="checkbox"/> AS Built | PUERTO SOLAR ENERGY S.L. | TÍTULO DE PROYECTO: Línea Aérea-Subterránea 220kV E/S AP.31 SET Promotores Puerto Santa María | | | | | | |
| | | 05 | | | | | | TÍTULO DEL PLANO: PLANTA RBDA | | | | REF. PLANO: SOIL2320401ALPGGE0 | | |
| | | 04 | | | | | | ESCALA: 1:1.000 | Nº HOJA: 25 de 97 | PROYECTADO | J.N.P. | | 21.09.23 | |
| | | 03 | | | | | | | | DIBUJADO | F.R.B. | | 21.09.23 | |
| | | 01 | | | | | | | REV: | 01 | APROBADO | E.R.S. | | 21.09.23 |
| | | 01 | 28.07.23 | INICIO PROYECTO | E.R.S. | | | | | | | | | |
| REV. | FECHA | DESCRIPCIÓN | | | FIRMA | | | | | | | | | |
| 1 | | 2 | | 3 | | 4 | | 5 | | 6 | | 7 | | DIN-A3 |


EL VISADO DE ESTE TRABAJO TIENE POR OBJETO LA COMPROBACIÓN DE LA IDENTIDAD Y HABILITACIÓN PROFESIONAL DEL TITULAR QUE FIRMA EL DISEÑO, LA CORRECCIÓN FORMAL DEL MISMO, DE ACUERDO CON LA NORMATIVA DE APLICACIÓN.
COLEGIO OFICIAL DE INGENIEROS INDUSTRIALES DE BURGOS Y PALENCIA.
Sello electrónico vinculado a visado número BU23/0426 con fecha 29/09/2023.
Preservación de la identidad por 1329 ENRIQUE ROMERO SENDINO
Documento con firma electrónica reconocida y verificable en colbp.e-gestion.es/validacion.aspx con C.S.V.: Vmfoqjpp0x5632920239191B14



LEYENDA

- Ocupación de la canalización.
- Servidumbre permanente de paso.
- Ocupación temporal.
- Servidumbre de vuelo de conductor.
- Zona de no edificabilidad (vuelo de seguridad).
- Superficie de ocupación permanente de apoyo.
- Ocupación temporal del apoyo.
- Superficie de tala.
- Servidumbre de derecho de paso - acceso a apoyos.
- IDENTIFICADOR DE PARCELA
- Límite de término municipal.
- Límite de parcela.

DISTRIBUCIÓN HOJAS:

| | | | | | | | | | | | | | |
|------------------|------|----------|-----------------|---|---|-----------------------------|--|-------------------------------|----------------------|------------|--------------------------------|--|----------|
| NOTAS GENERALES: | 06 | | | | EMITIDO PARA: <input type="checkbox"/> Solo información <input type="checkbox"/> Aprobar <input type="checkbox"/> Presupuestar <input type="checkbox"/> Construcción <input type="checkbox"/> AS Built | PUERTO SOLAR ENERGY S.L. | TÍTULO DE PROYECTO: Línea Aérea-Subterránea 220kV E/S AP.31 SET Promotores Puerto Santa María | | | | | | |
| | 05 | | | | | | | TÍTULO DEL PLANO: PLANTA RBDA | | | REF. PLANO: SOIL2320401ALPGGE0 | | |
| | 04 | | | | | |  | ESCALA: 1:1.000 | Nº HOJA: 26 de 97 | PROYECTADO | J.N.P. | | 21.09.23 |
| | 03 | | | | | | | | REV: 01 | DIBUJADO | F.R.B. | | 21.09.23 |
| | 01 | | | | | | | | | APROBADO | E.R.S. | | 21.09.23 |
| | 01 | 28.07.23 | INICIO PROYECTO | | | E.R.S. | | | | | | | |
| | REV. | FECHA | DESCRIPCIÓN | | | FIRMA | | | | | | | |
| | 1 | 2 | 3 | 4 | | 5 | 6 | 7 | | | | | |
| | | | | | | | | DIN-A3 | | | | | |



Ocupación de la canalización.

Servidumbre permanente de paso.

Ocupación temporal.

Servidumbre de vuelo de conductor.

Zona de no edificabilidad (vuelo de seguridad).

Superficie de ocupación permanente de apoyo.

Ocupación temporal del apoyo.

Superficie de tala.

Servidumbre de derecho de paso - acceso a apoyos.

IDENTIFICADOR DE PARCELA

Límite de término municipal.

Límite de parcela.

Solo información

Aprobar

Presupuestar

Construcción

AS Built

PUERTO SOLAR ENERGY S.L.

TÍTULO DE PROYECTO:

Línea Aérea-Subterránea 220kV E/S AP.31 SET Promotores Puerto Santa María

TÍTULO DEL PLANO:

PLANTA RBDA

ESCALA:

1:1.000

Nº HOJA:

28 de 97

PROYECTADO

J.N.P.

21.09.23

DIBUJADO

F.R.B.

21.09.23

APROBADO

E.R.S.

21.09.23

REF. PLANO:

SOIL2320401ALPGGE0

NOTAS GENERALES:

06

05

04

03

01

01

28.07.23

INICIO PROYECTO

E.R.S.

REV.

FECHA

DESCRIPCIÓN

FIRMA

1

2

3

4

5

6

7

DIN-A3

Enrique Romero Sendino

Ingeniero Industrial

Colegiado en Burgos nº 1329

16

17

18

19

20

21

22

23

24

25

26

27

28

29

30

31

32

33

34

35


EL VISADO DE ESTE TRABAJO TIENE POR OBJETO LA COMPROBACIÓN DE LA CORRECCIÓN FORMAL DEL MISMO, DE ACUERDO CON LA NORMA TÉCNICA DE VISADO DEL COLEGIO OFICIAL DE INGENIEROS INDUSTRIALES DE ESPAÑA.

Sello electrónico vinculado a visado

Documento con firma electrónica

EL VISADO DE ESTE TRABAJO TIENE POR OBJETO LA COMPROBACIÓN DE LA IDENTIDAD Y HABILITACIÓN PROFESIONAL DEL TITULADO QUE FIRMA EL DOCUMENTO Y LA CORRECCIÓN FORMAL DEL MISMO, DE ACUERDO CON LA NORMATIVA APLICABLE.
COLEGIO OFICIAL DE INGENIEROS INDUSTRIALES DE BURGOS Y VALENCIA
Sello electrónico vinculado a visado número BU2320401 con fecha 23/09/2023
Preservación electrónica por 12 años EMPLUJE DOCUMENTO SENDINO
Documento con firma electrónica reconocida y verificable en colip.e-gestion.es/validacion.aspx con C.S.V.: Vmfoqlp0x5632920239191814

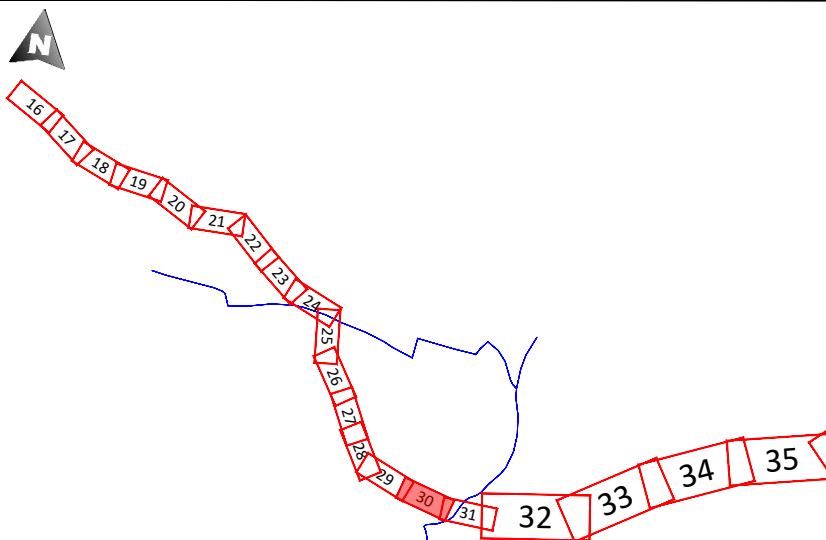




Enrique Romero Sendino
Ingeniero Industrial
Colegiado en Burgos nº 1329

| LEYENDA | | | |
|---------|---|--|--|
| | Ocupación de la canalización. | | |
| | Servidumbre permanente de paso. | | |
| | Ocupación temporal. | | |
| | Servidumbre de vuelo de conductor. | | |
| | Zona de no edificabilidad (vuelo de seguridad). | | |
| | Superficie de ocupación permanente de apoyo. | | |
| | Ocupación temporal del apoyo. | | |
| | Superficie de tala. | | |
| | Servidumbre de derecho de paso - acceso a apoyos. | | |
| | IDENTIFICADOR DE PARCELA | | |
| | Límite de término municipal. | | |
| | Límite de parcela. | | |

DISTRIBUCIÓN HOJAS:



| | | | | | | | | | |
|------------------|--|--|--|---|----------|--|----------|------------|--------|
| NOTAS GENERALES: | | | | EMITIDO PARA: | | TÍTULO DE PROYECTO: Línea Aérea-Subterránea 220kV E/S AP.31 SET Promotores Puerto Santa María | | | |
| | | | | <input type="checkbox"/> Solo información | | TÍTULO DEL PLANO: PLANTA RBDA | | | |
| | | | | <input type="checkbox"/> Aprobar | | REF. PLANO: SOIL2320401ALPGGE0 | | | |
| | | | | <input type="checkbox"/> Presupuestar | | | | | |
| | | | | <input type="checkbox"/> Construcción | | ESCALA: | Nº HOJA: | PROYECTADO | J.N.P. |
| | | | | <input type="checkbox"/> AS Built | | 1:1.000 | 30 de 97 | DIBUJADO | F.R.B. |
| | | | | | | | REV: | APROBADO | E.R.S. |
| | | | | | | | 01 | | |
| | | | | REV. | FECHA | DESCRIPCIÓN | FIRMA | | |
| | | | | 06 | | | | | |
| | | | | 05 | | | | | |
| | | | | 04 | | | | | |
| | | | | 03 | | | | | |
| | | | | 01 | | | | | |
| | | | | 01 | 28.07.23 | INICIO PROYECTO | E.R.S. | | |

EL VISADO DE ESTE TRABAJO TIENE POR OBJETO LA COMPROBACIÓN DE LA IDENTIFICACIÓN Y HABILITACIÓN PROFESIONAL DEL TITULAR QUE FIRMA EL DOCUMENTO Y LA CORRECCIÓN FORMAL DEL MISMO, DE ACUERDO CON LA NORMATIVA APLICABLE.

COLEGIO OFICIAL DE INGENIEROS INDUSTRIALES DE BURGOS Y PALENCIA


Sello electrónico vinculado a visado número BU2400426 con fecha 29/09/2023

Preservación electrónica por 10 años ENRIQUE ROMERO SENDINO

Documento con firma electrónica reconocida y verificable en colibp.e-gestion.es/validacion.aspx con CSV: vrfcolibp0x5632920239191814





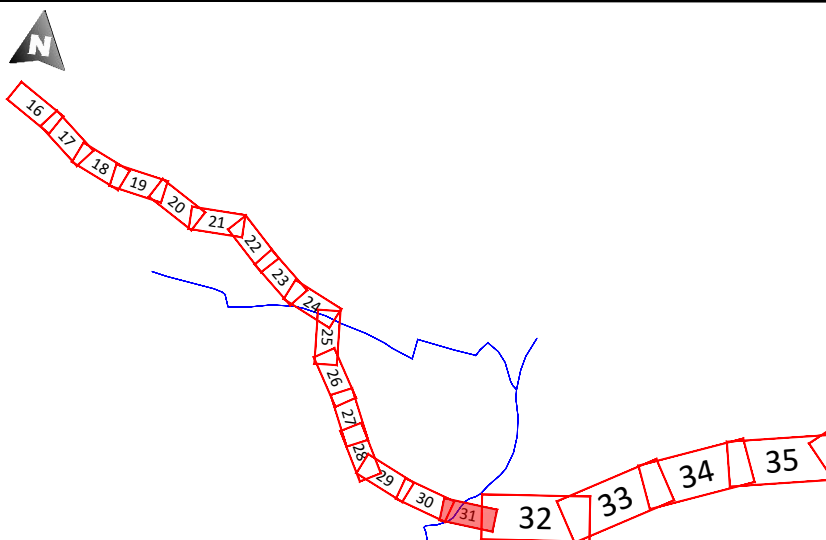


Enrique Romero Sendino
Ingeniero Industrial
Colegiado en Burgos nº 1329

LEYENDA

- Ocupación de la canalización.
- Servidumbre permanente de paso.
- Ocupación temporal.
- Servidumbre de vuelo de conductor.
- Zona de no edificabilidad (vuelo de seguridad).
- Superficie de ocupación permanente de apoyo.
- Ocupación temporal del apoyo.
- Superficie de tala.
- Servidumbre de derecho de paso - acceso a apoyos.
- IDENTIFICADOR DE PARCELA
- Límite de término municipal.
- Límite de parcela.

DISTRIBUCIÓN HOJAS:



| | | | | | | | | | | | | |
|------------------|------|----------|-----------------|--------|---|---|--|----------------------|------------|--------|-----------------------------------|----------|
| NOTAS GENERALES: | 06 | | | | EMITIDO PARA: <input type="checkbox"/> Solo información <input type="checkbox"/> Aprobar <input type="checkbox"/> Presupuestar <input type="checkbox"/> Construcción <input type="checkbox"/> AS Built | PUERTO SOLAR ENERGY S.L. | TÍTULO DE PROYECTO: Línea Aérea-Subterránea 220kV E/S AP.31 SET Promotores Puerto Santa María | | | | | |
| | 05 | | | | | | TÍTULO DEL PLANO: PLANTA RBDA | | | | REF. PLANO: SOIL2320401ALPGGE0 | |
| | 04 | | | | |  | ESCALA: 1:1.000 | Nº HOJA: 31 de 97 | PROYECTADO | J.N.P. | | 21.09.23 |
| | 03 | | | | | | | | DIBUJADO | F.R.B. | | 21.09.23 |
| | 01 | | | | | | REV: | 01 | APROBADO | E.R.S. | | 21.09.23 |
| | 01 | 28.07.23 | INICIO PROYECTO | E.R.S. | | | | | | | | |
| | REV. | FECHA | DESCRIPCIÓN | FIRMA | | | | | | | | |

EL VISADO DE ESTE TRABAJO TIENE POR OBJETO LA COMPROBACIÓN DE LA IDENTIDAD Y HABILITACIÓN PROFESIONAL DEL TITULADO, QUE FIRMÓ EL DISEÑO Y LA CORRECCIÓN FORMAL DEL MISMO, DE ACUERDO CON LA NORMATIVA EN VIGENCIA.

COLEGIO OFICIAL DE INGENIEROS ILUSTRADOS DE BURGOS Y PALENCIA.

Sello electrónico vinculado a visado número E-123456789 con fecha 20/09/2023.

Preservación electrónica por 10 años.

Documento con firma electrónica reconocida y verificable en colibp.e-gestion.es/validacion.aspx con C.S.V.: Vmfoqjpp0x5632920239191B14

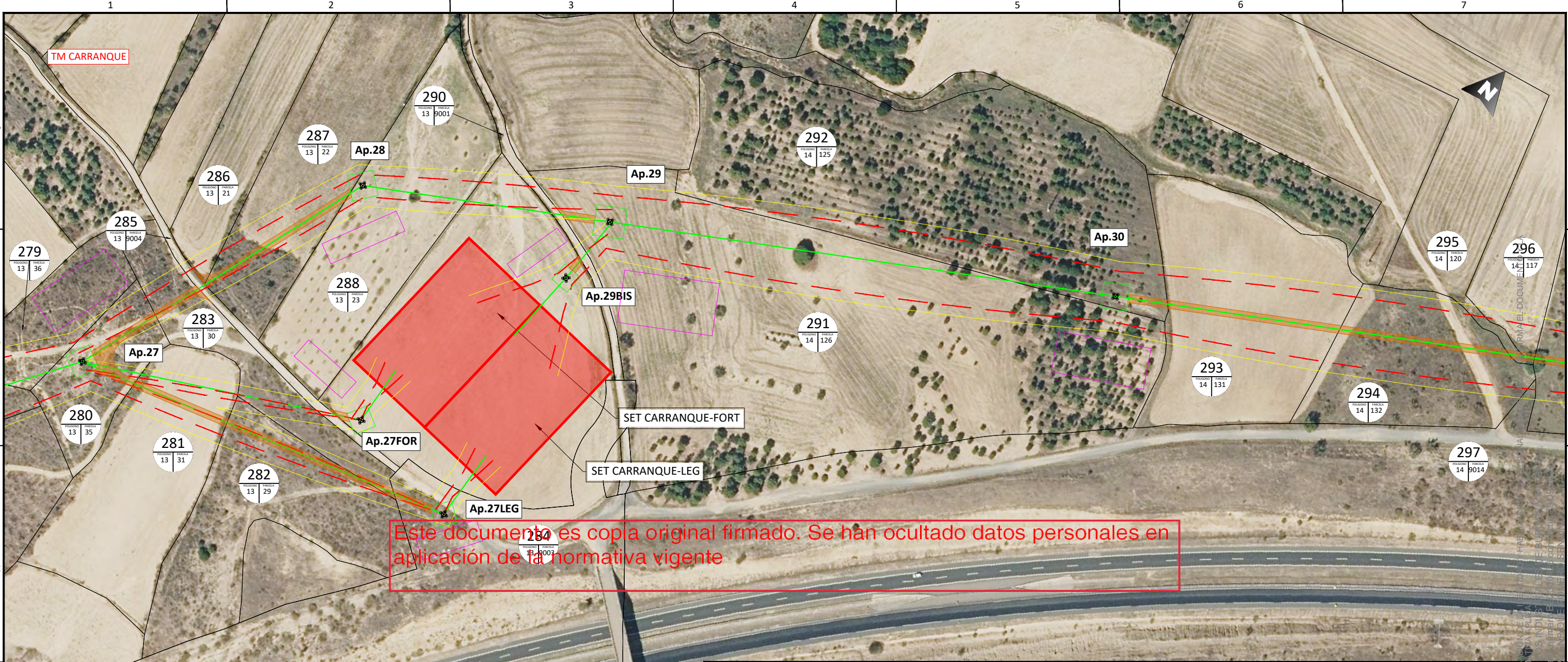





Enrique Romero Sendino
Ingeniero Industrial
Colegiado en Burgos nº 1329

| LEYENDA | | | | DISTRIBUCIÓN HOJAS: | |
|---------|---|--|--|---------------------|--|
| | Ocupación de la canalización. | | | | |
| | Servidumbre permanente de paso. | | | | |
| | Ocupación temporal. | | | | |
| | Servidumbre de vuelo de conductor. | | | | |
| | Zona de no edificabilidad (vuelo de seguridad). | | | | |
| | Superficie de ocupación permanente de apoyo. | | | | |
| | Ocupación temporal del apoyo. | | | | |
| | Superficie de tala. | | | | |
| | Servidumbre de derecho de paso - acceso a apoyos. | | | | |
| | IDENTIFICADOR DE PARCELA | | | | |
| | Límite de término municipal. | | | | |
| | Límite de parcela. | | | | |

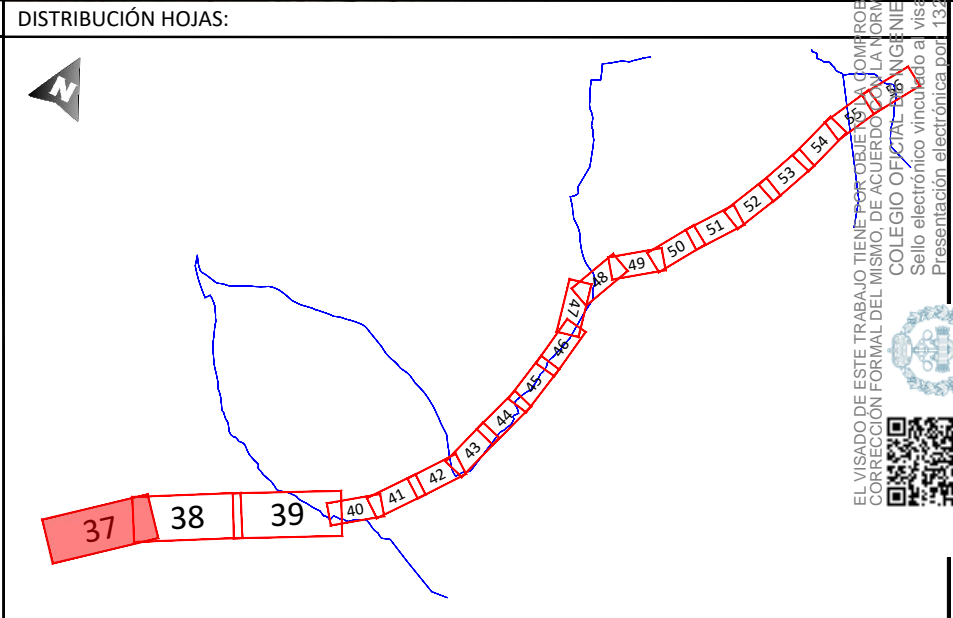
| | | | | | | | | | | | | | | | | | | | | | |
|------------------|----------|-----------------|--|-------------|--|--------|---|--|-----------------------------|--|---|--|---|-----------------------------------|--|-------------------|--|------------|--------|--|----------|
| NOTAS GENERALES: | | | | 06 | | | | <div>EMITIDO PARA:</div> <div><input type="checkbox"/> Solo información</div> <div><input type="checkbox"/> Aprobar</div> <div><input type="checkbox"/> Presupuestar</div> <div><input type="checkbox"/> Construcción</div> <div><input type="checkbox"/> AS Built</div> | PUERTO SOLAR ENERGY S.L. | TÍTULO DE PROYECTO: Línea Aérea-Subterránea 220kV E/S AP.31 SET Promotores Puerto Santa María | | | | | | | | | | | |
| | | | | 05 | | | | | | TÍTULO DEL PLANO: PLANTA RBDA | | | | REF. PLANO: SOIL2320401ALPGGE0 | | | | | | | |
| | | | | 04 | | | | | | <div>escala</div> | | | | | | Nº HOJA: 35 de 97 | | PROYECTADO | J.N.P. | | 21.09.23 |
| | | | | 03 | | | | | | | | | | | | REV: 01 | | DIBUJADO | F.R.B. | | 21.09.23 |
| | | | | 01 | | | | | | | | | | | | | | APROBADO | E.R.S. | | 21.09.23 |
| 01 | 28.07.23 | INICIO PROYECTO | | | | E.R.S. | | | | | | | | | | | | | | | |
| REV. | | FECHA | | DESCRIPCIÓN | | | | FIRMA | | | | | | | | | | | | | |
| 1 | | 2 | | 3 | | | 4 | | 5 | | 6 | | 7 | | | DIN-A3 | | | | | |




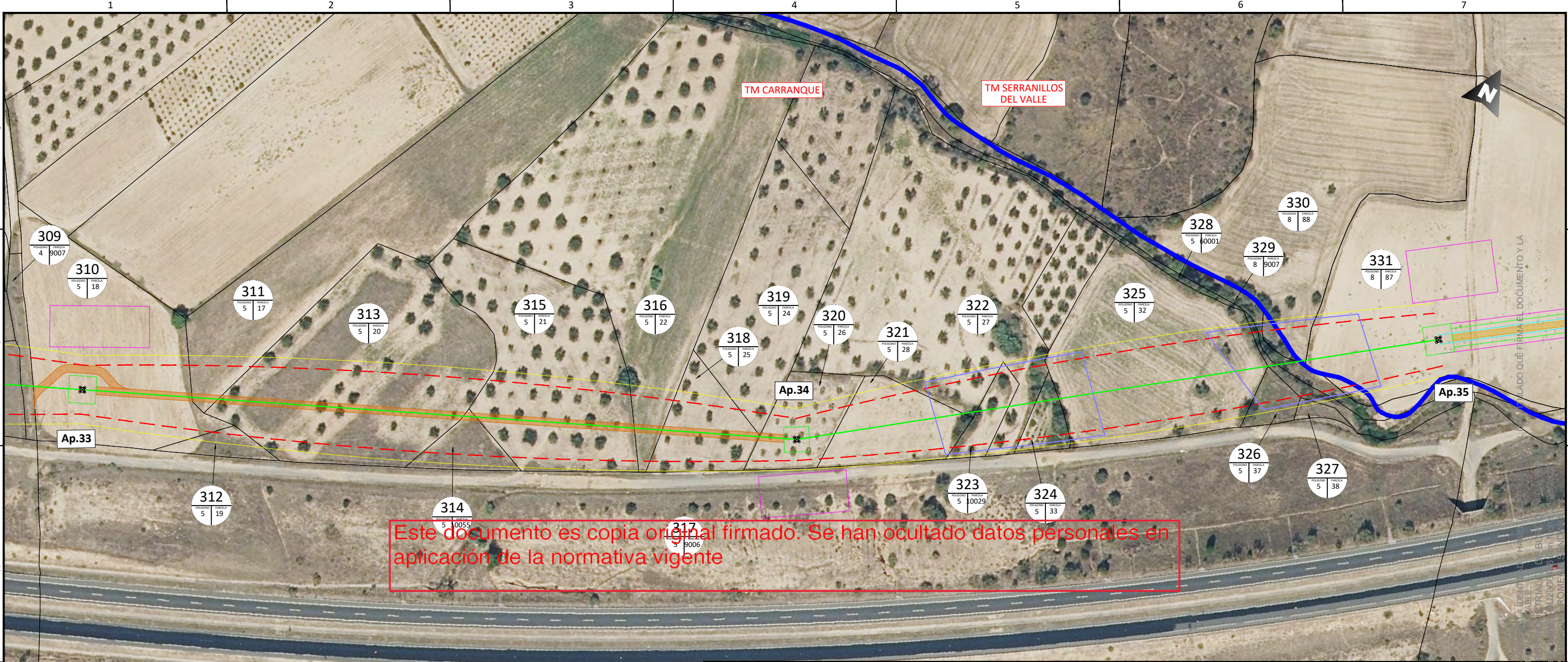



Enrique Romero Sendino
Ingeniero Industrial
Colegiado en Burgos nº 1329

| LEYENDA | |
|---------|---|
| | Ocupación de la canalización. |
| | Servidumbre permanente de paso. |
| | Ocupación temporal. |
| | Servidumbre de vuelo de conductor. |
| | Zona de no edificabilidad (vuelo de seguridad). |
| | Superficie de ocupación permanente de apoyo. |
| | Ocupación temporal del apoyo. |
| | Superficie de tala. |
| | Servidumbre de derecho de paso - acceso a apoyos. |
| | IDENTIFICADOR DE PARCELA |
| | Límite de término municipal. |
| | Límite de parcela. |

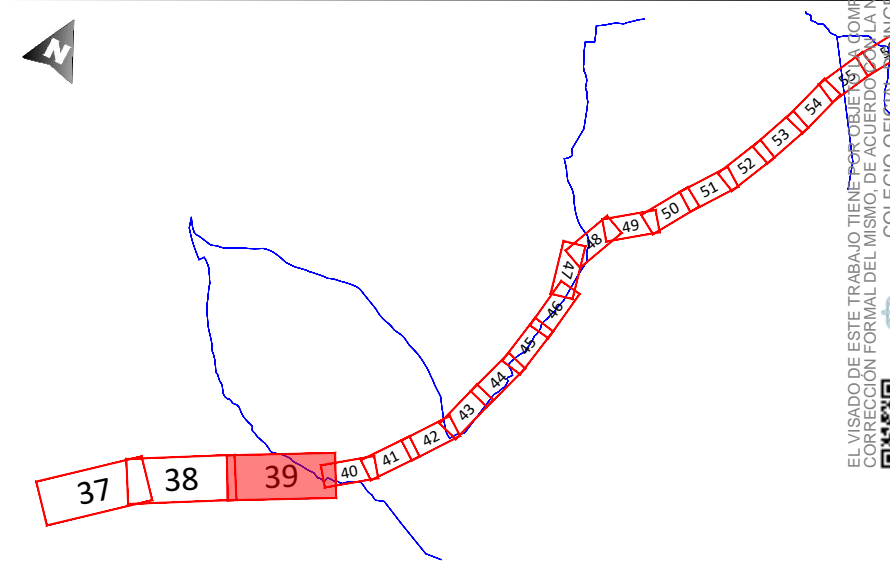


| | | | | | | | | | | | | | | | | |
|------------------|----------|-----------------|--|-------------|--|--------|--|--|-----------------------------|--|--------------------|----------------------|------------|-----------------------------------|--------|----------|
| NOTAS GENERALES: | | | | 06 | | | | <div>EMITIDO PARA:</div> <div><input type="checkbox"/> Solo información</div> <div><input type="checkbox"/> Aprobar</div> <div><input type="checkbox"/> Presupuestar</div> <div><input type="checkbox"/> Construcción</div> <div><input type="checkbox"/> AS Built</div> | PUERTO SOLAR ENERGY S.L. | TÍTULO DE PROYECTO: Línea Aérea-Subterránea 220kV E/S AP.31 SET Promotores Puerto Santa María | | | | | | |
| | | | | 05 | | | | | | TÍTULO DEL PLANO: PLANTA RBDA | | | | REF. PLANO: SOIL2320401ALPGGE0 | | |
| | | | | 04 | | | | | |  | ESCALA: 1:2.000 | Nº HOJA: 37 de 97 | PROYECTADO | J.N.P. | | 21.09.23 |
| | | | | 03 | | | | | | | | | DIBUJADO | F.R.B. | | 21.09.23 |
| | | | | 01 | | | | | | | | | APROBADO | E.R.S. | | 21.09.23 |
| 01 | 28.07.23 | INICIO PROYECTO | | | | E.R.S. | | | | | | | | | | |
| REV. | | FECHA | | DESCRIPCIÓN | | | | FIRMA | | | | | | | | |
| 1 | | 2 | | 3 | | 4 | | 5 | | 6 | | 7 | | | DIN-A3 | |

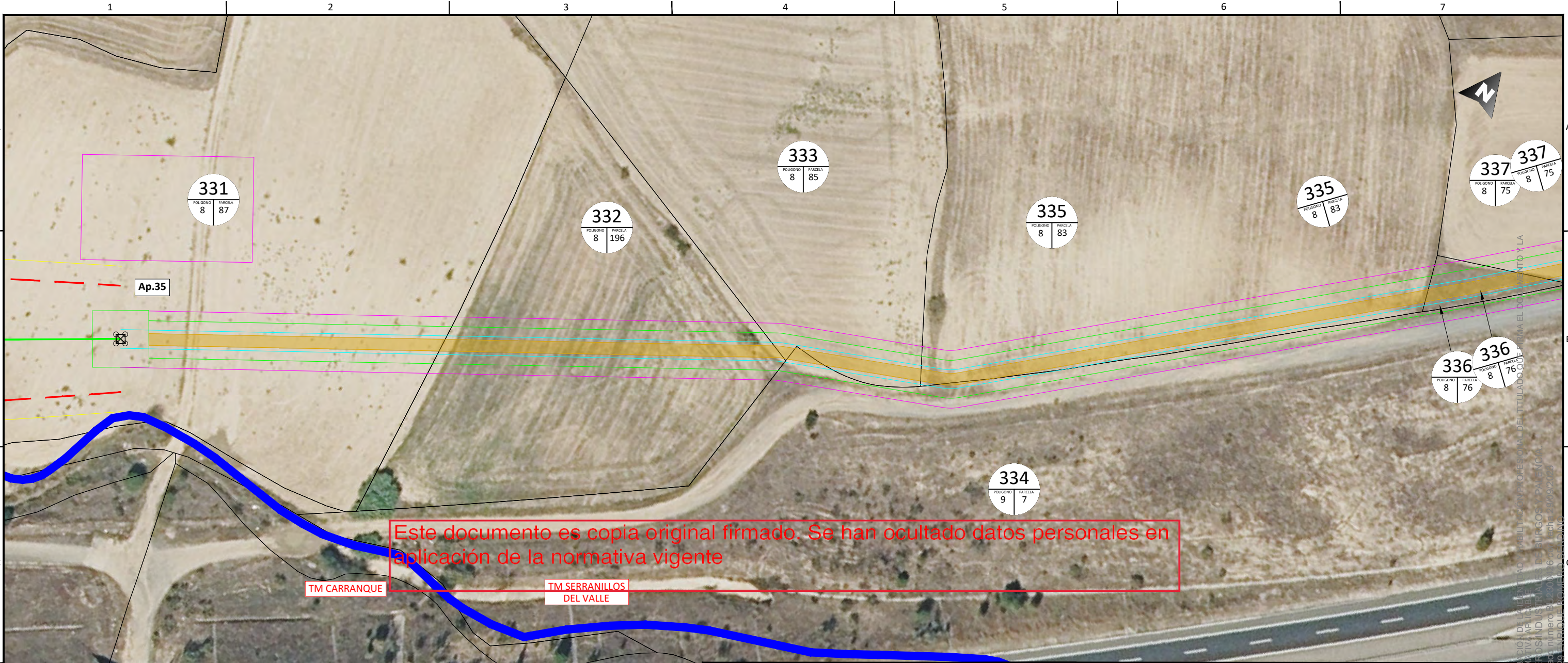




Enrique Romero Sendino
Ingeniero Industrial
Colegiado en Burgos nº 1329

| LEYENDA | | | | DISTRIBUCIÓN HOJAS: | |
|---------|---|---|--|---------------------|--|
| | Ocupación de la canalización. |  | | | |
| | Servidumbre permanente de paso. | | | | |
| | Ocupación temporal. | | | | |
| | Servidumbre de vuelo de conductor. | | | | |
| | Zona de no edificabilidad (vuelo de seguridad). | | | | |
| | Superficie de ocupación permanente de apoyo. | | | | |
| | Ocupación temporal del apoyo. | | | | |
| | Superficie de tala. | | | | |
| | Servidumbre de derecho de paso - acceso a apoyos. | | | | |
| | IDENTIFICADOR DE PARCELA | | | | |
| | Límite de término municipal. | | | | |
| | Límite de parcela. | | | | |

| | | | | | | | | | | | | | | | |
|------------------|----------|-----------------|--|-------------|--|--|--------|--|-----------------------------|--|---|--|---|-----------------------------------|--------|
| NOTAS GENERALES: | | | | 06 | | | | <div>EMITIDO PARA:</div> <div><input type="checkbox"/> Solo información</div> <div><input type="checkbox"/> Aprobar</div> <div><input type="checkbox"/> Presupuestar</div> <div><input type="checkbox"/> Construcción</div> <div><input type="checkbox"/> AS Built</div> | PUERTO SOLAR ENERGY S.L. | TÍTULO DE PROYECTO: Línea Aérea-Subterránea 220kV E/S AP.31 SET Promotores Puerto Santa María | | | | | |
| | | | | 05 | | | | | | TÍTULO DEL PLANO: PLANTA RBDA | | | | REF. PLANO: SOIL2320401ALPGGE0 | |
| | | | | 04 | | | | | | <div>ESCALA: 1:2.000</div> <div><div>Nº HOJA: 39 de 97</div><div>REV: 01</div></div> <div><div>PROYECTADO</div><div>DIBUJADO</div><div>APROBADO</div></div> <div><div>J.N.P.</div><div>F.R.B.</div><div>E.R.S.</div></div> <div><div></div><div></div><div></div></div> <div><div>21.09.23</div><div>21.09.23</div><div>21.09.23</div></div> | | | | | |
| | | | | 03 | | | | | | | | | | | |
| | | | | 02 | | | | | | | | | | | |
| | | | | 01 | | | | | | | | | | | |
| 01 | 28.07.23 | INICIO PROYECTO | | | | | E.R.S. | | | | | | | | |
| REV. | | FECHA | | DESCRIPCIÓN | | | | FIRMA | | | | | | | |
| 1 | | 2 | | 3 | | | 4 | | 5 | | 6 | | 7 | | DIN-A3 |



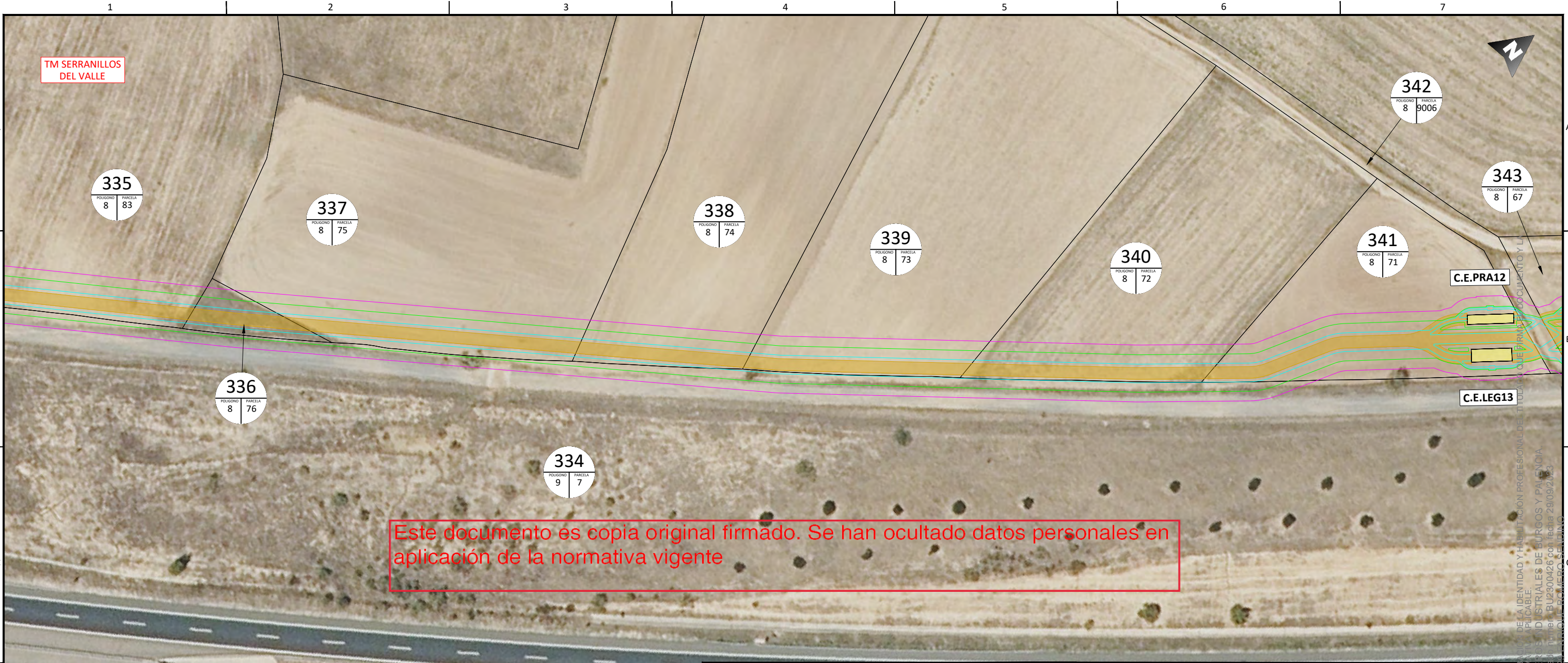
LEYENDA

- Ocupación de la canalización.
- Servidumbre permanente de paso.
- Ocupación temporal.
- Servidumbre de vuelo de conductor.
- Zona de no edificabilidad (vuelo de seguridad).
- Superficie de ocupación permanente de apoyo.
- Ocupación temporal del apoyo.
- Superficie de tala.
- Servidumbre de derecho de paso - acceso a apoyos.
- IDENTIFICADOR DE PARCELA
- Límite de término municipal.
- Límite de parcela.

DISTRIBUCIÓN HOJAS:

| | | | | | | | | | |
|------------------|--|--|--|---|----------|---|--------|--------------------------|----------------------------|
| NOTAS GENERALES: | | | | EMITIDO PARA: | | TÍTULO DE PROYECTO: Línea Aérea-Subterránea 220kV E/S AP.31 SET Promotores Puerto Santa María | | | |
| | | | | <input type="checkbox"/> Solo información | | TÍTULO DEL PLANO: PLANTA RBDA | | | |
| | | | | <input type="checkbox"/> Aprobar | | REF. PLANO: SOIL2320401ALPGGE0 | | | |
| | | | | <input type="checkbox"/> Presupuestar | | | | | |
| | | | | <input type="checkbox"/> Construcción | | ESCALA: 1:1.000 | | Nº HOJA: 40 de 97 | PROYECTADO J.N.P. 21.09.23 |
| | | | | <input type="checkbox"/> AS Built | | REV: 01 | | DIBUJADO F.R.B. 21.09.23 | |
| | | | | | | | | APROBADO E.R.S. 21.09.23 | |
| | | | | REV. | FECHA | DESCRIPCIÓN | FIRMA | | |
| | | | | 06 | | | | | |
| | | | | 05 | | | | | |
| | | | | 04 | | | | | |
| | | | | 03 | | | | | |
| | | | | 01 | | | | | |
| | | | | 01 | 28.07.23 | INICIO PROYECTO | E.R.S. | | |

EL VISADO DE ESTE TRABAJO TIENE POR OBJETO LA VERIFICACIÓN DE LA IDENTIDAD DEL TITULAR DEL DERECHO DE PROPIEDAD Y LA CORRECCIÓN FORMAL DEL MISMO, DE ACUERDO CON LA NORMATIVA APPLICABLE. COLEGIO OFICIAL DE INGENIEROS INDUSTRIALES DE BURGOS Nº 1329. Sello electrónico vinculado a visado número BU2300166 con fecha 21/09/2023. Documento con firma electrónica reconocida y verificable en colibp.e-gestion.es/validacion.aspx con C.S.V.: Vmfoqjpp0x5632920239191B14



Este documento es copia original firmado. Se han ocultado datos personales en aplicación de la normativa vigente

Enrique Romero Sendino
Ingeniero Industrial
Colegiado en Burgos nº 1329

Ocupación de la canalización.

Servidumbre permanente de paso.

Ocupación temporal.

Servidumbre de vuelo de conductor.

Zona de no edificabilidad (vuelo de seguridad).

Superficie de ocupación permanente de apoyo.

Ocupación temporal del apoyo.

Superficie de tala.


Servidumbre de derecho de paso - acceso a apoyos.

IDENTIFICADOR DE PARCELA

Límite de término municipal.

Límite de parcela.

DISTRIBUCIÓN HOJAS:

| | | | | | | | | | | | | |
|------------------|------|----------|-----------------|--------|---|---|--|----------------------|------------|--------------------------------|--|----------|
| NOTAS GENERALES: | 06 | | | | EMITIDO PARA: <input type="checkbox"/> Solo información <input type="checkbox"/> Aprobar <input type="checkbox"/> Presupuestar <input type="checkbox"/> Construcción <input type="checkbox"/> AS Built | PUERTO SOLAR ENERGY S.L. | TÍTULO DE PROYECTO: Línea Aérea-Subterránea 220kV E/S AP.31 SET Promotores Puerto Santa María | | | | | |
| | 05 | | | | | | TÍTULO DEL PLANO: PLANTA RBDA | | | REF. PLANO: SOIL2320401ALPGGE0 | | |
| | 04 | | | | |  | ESCALA: 1:1.000 | Nº HOJA: 41 de 97 | PROYECTADO | J.N.P. | | 21.09.23 |
| | 03 | | | | | | | | DIBUJADO | F.R.B. | | 21.09.23 |
| | 01 | | | | | | | | APROBADO | E.R.S. | | 21.09.23 |
| | 01 | 28.07.23 | INICIO PROYECTO | E.R.S. | | | | | | | | |
| | REV. | FECHA | DESCRIPCIÓN | | FIRMA | | | | | | | |




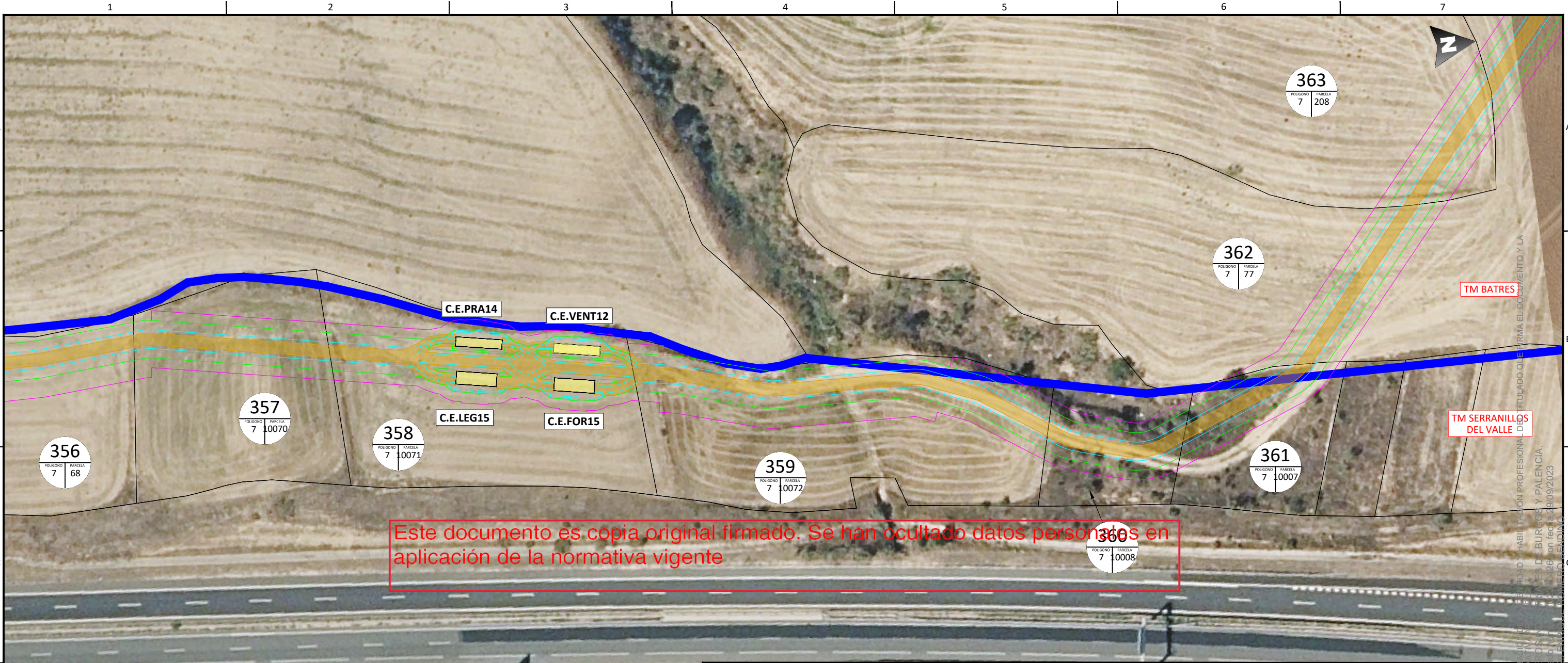
Enrique Romero Sendino
Ingeniero Industrial
Colegiado en Burgos nº 1329

LEYENDA

- Ocupación de la canalización.
- Servidumbre permanente de paso.
- Ocupación temporal.
- Servidumbre de vuelo de conductor.
- Zona de no edificabilidad (vuelo de seguridad).
- Superficie de ocupación permanente de apoyo.
- Ocupación temporal del apoyo.
- Superficie de tala.
- Servidumbre de derecho de paso - acceso a apoyos.
- IDENTIFICADOR DE PARCELA
- Límite de término municipal.
- Límite de parcela.

DISTRIBUCIÓN HOJAS:

| | | | | | | | | | | | | | | | | |
|------------------|--|------|----------|-----------------|--|---|-----------------------------|--|------------------------|----------------------|------------|--------------------------------|--------|----------|----------|--|
| NOTAS GENERALES: | | 06 | | | | EMITIDO PARA: <input type="checkbox"/> Solo información <input type="checkbox"/> Aprobar <input type="checkbox"/> Presupuestar <input type="checkbox"/> Construcción <input type="checkbox"/> AS Built | PUERTO SOLAR ENERGY S.L. | TÍTULO DE PROYECTO: Línea Aérea-Subterránea 220kV E/S AP.31 SET Promotores Puerto Santa María | | | | | | | | |
| | | 05 | | | | | | TÍTULO DEL PLANO: PLANTA RBDA | | | | REF. PLANO: SOIL2320401ALPGGE0 | | | | |
| | | 04 | | | | | |  | ESCALA: 1:1.000 | Nº HOJA: 43 de 97 | PROYECTADO | J.N.P. | | 21.09.23 | | |
| | | 03 | | | | | | | | | DIBUJADO | F.R.B. | | 21.09.23 | | |
| | | 01 | | | | | | | | REV: | 01 | APROBADO | E.R.S. | | 21.09.23 | |
| | | 01 | 28.07.23 | INICIO PROYECTO | | | | | | E.R.S. | | | | | | |
| | | REV. | FECHA | DESCRIPCIÓN | | | | | | FIRMA | | | | | | |
| 1 | | 2 | | 3 | | 4 | | 5 | | 6 | | 7 | | DIN-A3 | | |



Este documento es copia original firmado. Se han ocultado datos personales en aplicación de la normativa vigente

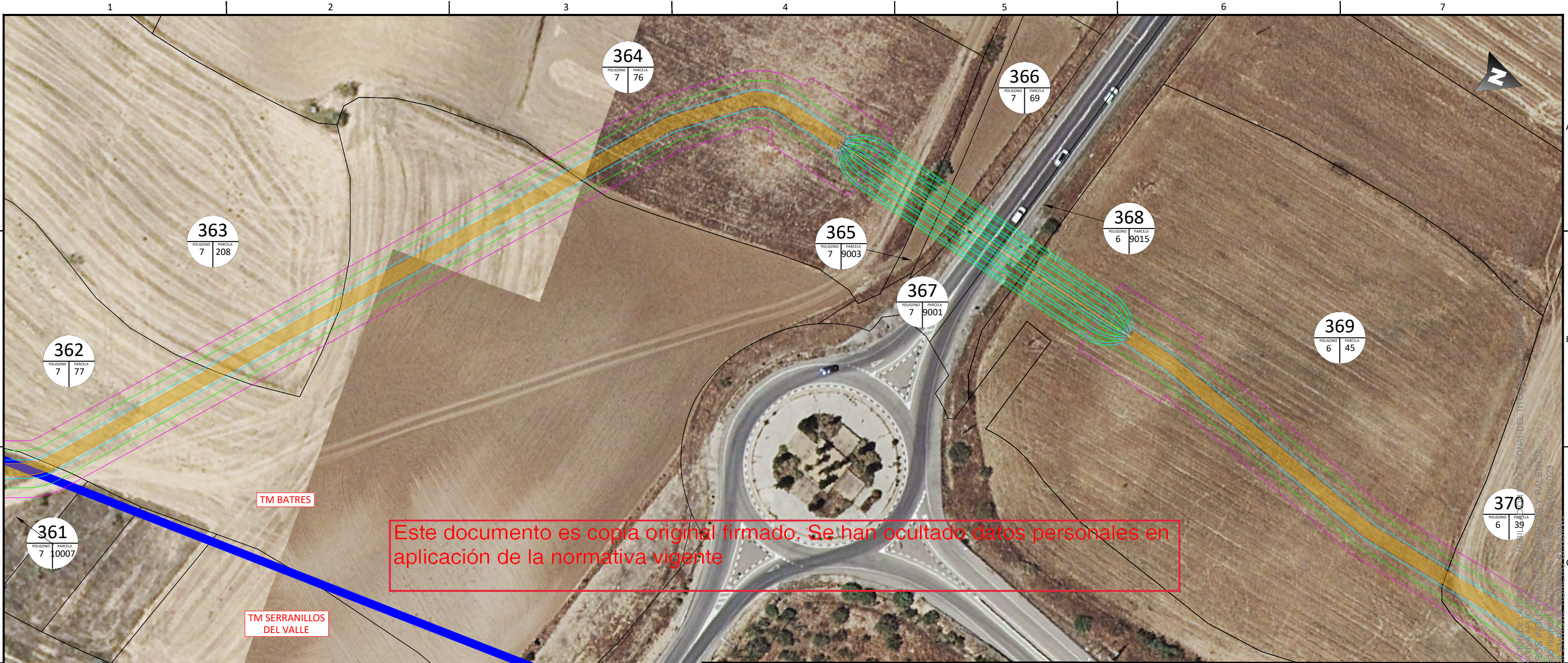
Enrique Romero Sendino
Ingeniero Industrial
Colegiado en Burgos nº 1329

| LEYENDA | | | |
|---------|---|--|--|
| | Ocupación de la canalización. | | |
| | Servidumbre permanente de paso. | | |
| | Ocupación temporal. | | |
| | Servidumbre de vuelo de conductor. | | |
| | Zona de no edificabilidad (vuelo de seguridad). | | |
| | Superficie de ocupación permanente de apoyo. | | |
| | Ocupación temporal del apoyo. | | |
| | Superficie de tala. | | |
| | Servidumbre de derecho de paso - acceso a apoyos. | | |
| | IDENTIFICADOR DE PARCELA | | |
| | Límite de término municipal. | | |
| | Límite de parcela. | | |

DISTRIBUCIÓN HOJAS:

| | | | | | | | | | | | | | | |
|------------------|-------|-------------|----------|-----------------|-------|---|-----------------------------|--|----------------------|------------|--------|--------------------------------|----------|--------|
| NOTAS GENERALES: | | 06 | | | | EMITIDO PARA: <input type="checkbox"/> Solo información <input type="checkbox"/> Aprobar <input type="checkbox"/> Presupuestar <input type="checkbox"/> Construcción <input type="checkbox"/> AS Built | PUERTO SOLAR ENERGY S.L. | TÍTULO DE PROYECTO: Línea Aérea-Subterránea 220kV E/S AP.31 SET Promotores Puerto Santa María | | | | | | |
| | | 05 | | | | | | TÍTULO DEL PLANO: PLANTA RBDA | | | | REF. PLANO: SOIL2320401ALPGGE0 | | |
| | | 04 | | | | | | ESCALA: 1:1.000 | Nº HOJA: 46 de 97 | PROYECTADO | J.N.P. | | 21.09.23 | |
| | | 03 | | | | | | | | DIBUJADO | F.R.B. | | 21.09.23 | |
| | | 01 | | | | | | | | APROBADO | E.R.S. | | 21.09.23 | |
| | | 01 | 28.07.23 | INICIO PROYECTO | | | | | E.R.S. | | | | | |
| REV. | FECHA | DESCRIPCIÓN | | | FIRMA | | | | | | | | | |
| 1 | | 2 | | 3 | | 4 | | 5 | | 6 | | 7 | | DIN-A3 |

EL VISADO DE ESTE TRABAJO TIENE POR OBJETO LA VERIFICACIÓN DE LA CORRESPONDENCIA DE LA INFORMACIÓN PRESENTADA CON LA REALIDAD Y LA CORRECCIÓN FORMAL DEL MISMO, DE ACUERDO CON LA NORMATIVA DE LA LEY 2/2009, DE 30 DE ABRIL, DE ENERGIAS RENOVABLES Y DEL REAL DECRETO 1423/2012, DE 20 DE NOVIEMBRE, POR EL QUE SE APRUEBA EL REGISTRO DE PROYECTOS DE OBRAS DE INTERÉS GENERAL. Sello electrónico vinculado a visado nº 2320401ALPGGE0. Documento con firma electrónica reconocida y verificable en colibp.e-gestion.es/validacion.aspx con C.S.V.: Vmfoqjpp0x5632920239191B14



LEYENDA

- Ocupación de la canalización.
- Servidumbre permanente de paso.
- Ocupación temporal.
- Servidumbre de vuelo de conductor.
- Zona de no edificabilidad (vuelo de seguridad).
- Superficie de ocupación permanente de apoyo.
- Ocupación temporal del apoyo.
- Superficie de tala.
- Servidumbre de derecho de paso - acceso a apoyos.
- IDENTIFICADOR DE PARCELA
- Límite de término municipal.
- Límite de parcela.

DISTRIBUCIÓN HOJAS:

| | | | | | | | | | | | | | | |
|------------------|-------|-------------|----------|-----------------|--------|---|-----------------------------|--|----------------------|------------|----------|-----------------------------------|----------|----------|
| NOTAS GENERALES: | | 06 | | | | EMITIDO PARA: <input type="checkbox"/> Solo información <input type="checkbox"/> Aprobar <input type="checkbox"/> Presupuestar <input type="checkbox"/> Construcción <input type="checkbox"/> AS Built | PUERTO SOLAR ENERGY S.L. | TÍTULO DE PROYECTO: Línea Aérea-Subterránea 220kV E/S AP.31 SET Promotores Puerto Santa María | | | | | | |
| | | 05 | | | | | | TÍTULO DEL PLANO: PLANTA RBDA | | | | REF. PLANO: SOIL2320401ALPGGE0 | | |
| | | 04 | | | | | | ESCALA: 1:1.000 | Nº HOJA: 47 de 97 | PROYECTADO | J.N.P. | | 21.09.23 | |
| | | 03 | | | | | | | | DIBUJADO | F.R.B. | | 21.09.23 | |
| | | 01 | | | | | | | REV: | 01 | APROBADO | E.R.S. | | 21.09.23 |
| | | 01 | 28.07.23 | INICIO PROYECTO | E.R.S. | | | | | | | | | |
| REV. | FECHA | DESCRIPCIÓN | | | FIRMA | | | | | | | | | |
| 1 | | 2 | | 3 | | 4 | | 5 | | 6 | | 7 | | DIN-A3 |

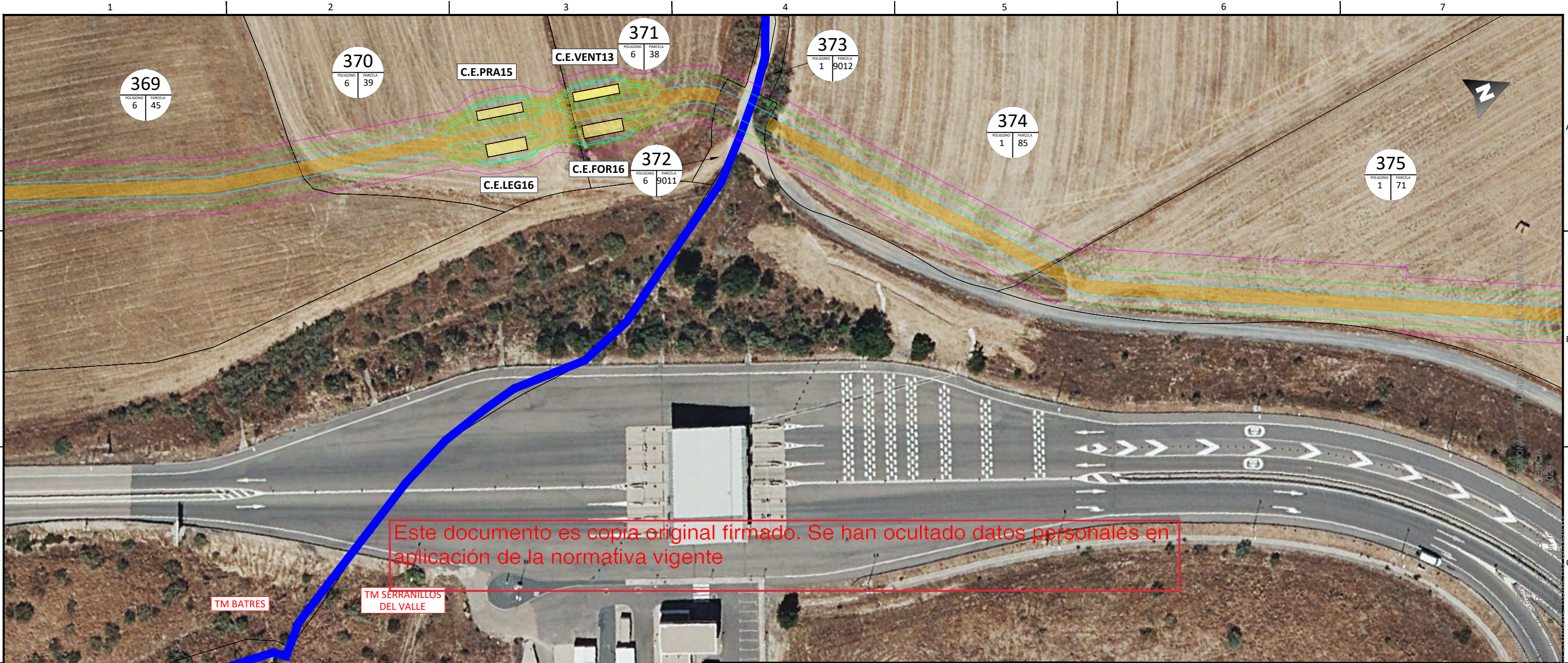
EL VISADO DE ESTE TRABAJO TIENE POR OBJETO LA VERIFICACIÓN DE LA CORRECTA APLICACIÓN DE LA NORMATIVA DE LA INGENIERÍA INDUSTRIAL EN LOS DISEÑOS PRESENTADOS. EL INGENIERO DESEÑA RESPONSABLE DE LA VERIFICACIÓN DEL DISEÑO ES EL INGENIERO INDUSTRIAL QUE FIRMA EL DISEÑO. EL INGENIERO INDUSTRIAL QUE FIRMA EL DISEÑO ES EL INGENIERO INDUSTRIAL QUE FIRMA EL DISEÑO.

COLEGIO OFICIAL DE INGENIEROS INDUSTRIALES DE BURGOS Y PALENCIA

Sello electrónico vinculado a visado número 12200426 con fecha 20/09/2023

Prescripción de la actividad por 14 años

Documento con firma electrónica reconocida y verificable en colibp.e-gestion.es/validacion.aspx con CSV: VMfoqjpp0x5632920239191814



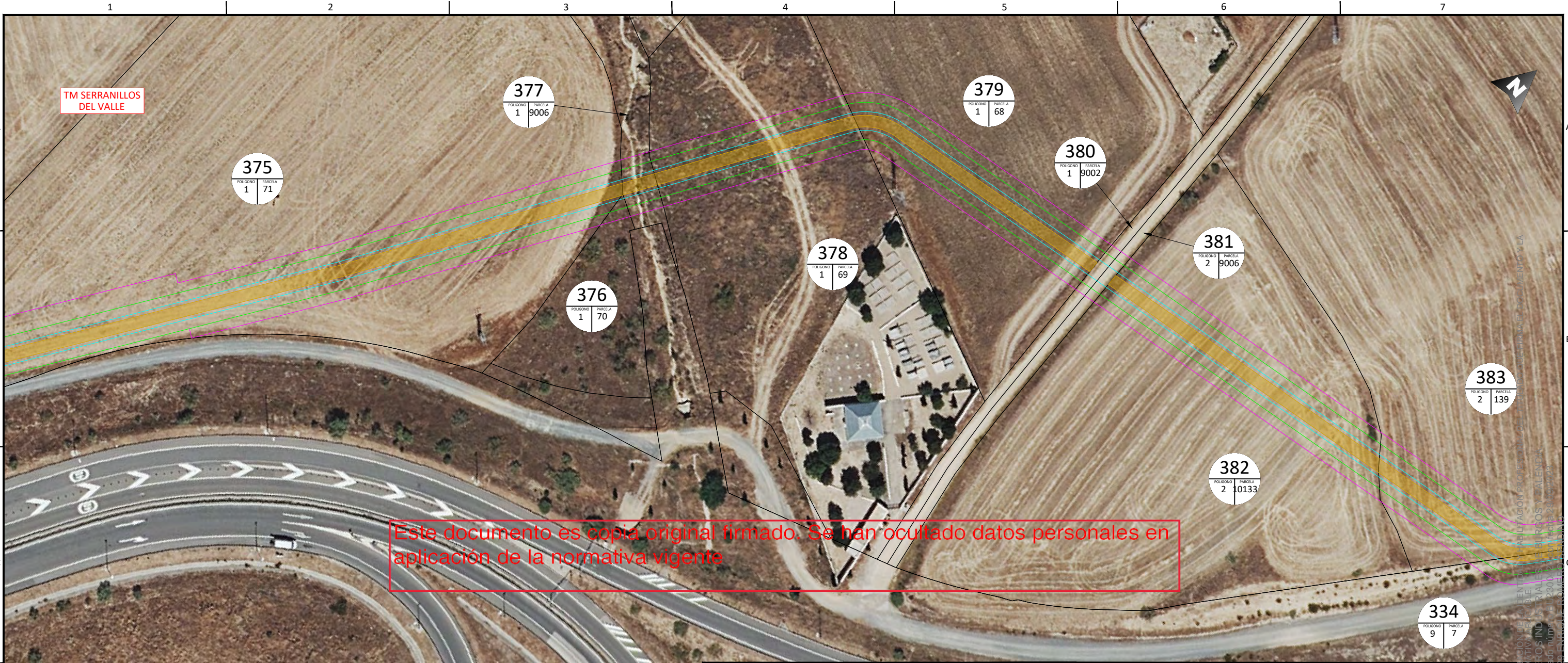
LEYENDA

- Ocupación de la canalización.
- Servidumbre permanente de paso.
- Ocupación temporal.
- Servidumbre de vuelo de conductor.
- Zona de no edificabilidad (vuelo de seguridad).
- Superficie de ocupación permanente de apoyo.
- Ocupación temporal del apoyo.
- Superficie de tala.
- Servidumbre de derecho de paso - acceso a apoyos.
- IDENTIFICADOR DE PARCELA
- Límite de término municipal.
- Límite de parcela.

DISTRIBUCIÓN HOJAS:

| | | | | | | | | | | | | | | |
|------------------|-------|-------------|----------|-----------------|--------|---|-----------------------------|--|----------------------|------------|----------|-----------------------------------|----------|----------|
| NOTAS GENERALES: | | 06 | | | | EMITIDO PARA: <input type="checkbox"/> Solo información <input type="checkbox"/> Aprobar <input type="checkbox"/> Presupuestar <input type="checkbox"/> Construcción <input type="checkbox"/> AS Built | PUERTO SOLAR ENERGY S.L. | TÍTULO DE PROYECTO: Línea Aérea-Subterránea 220kV E/S AP.31 SET Promotores Puerto Santa María | | | | | | |
| | | 05 | | | | | | TÍTULO DEL PLANO: PLANTA RBDA | | | | REF. PLANO: SOIL2320401ALPGGE0 | | |
| | | 04 | | | | | | ESCALA: 1:1.000 | Nº HOJA: 48 de 97 | PROYECTADO | J.N.P. | | 21.09.23 | |
| | | 03 | | | | | | | | DIBUJADO | F.R.B. | | 21.09.23 | |
| | | 01 | | | | | | | REV: | 01 | APROBADO | E.R.S. | | 21.09.23 |
| | | 01 | 28.07.23 | INICIO PROYECTO | E.R.S. | | | | | | | | | |
| REV. | FECHA | DESCRIPCIÓN | | | FIRMA | | | | | | | | | |
| 1 | | 2 | | 3 | | 4 | | 5 | | 6 | | 7 | | DIN-A3 |

EL VISADO DE ESTE TRABAJO TIENE POR OBJETO LA VERIFICACIÓN DE LA CORRECCIÓN FORMAL DEL MISMO, DE ACUERDO CON LA NORMATIVA DE LA INGENIERÍA OFICIAL DE INGENIEROS INDUSTRIALES DE ESPAÑA. Sello electrónico vinculado a vis: [Sello] Documento con firma electrónica reconocida y verificable en colibp.e-gestion.es/validacion.aspx con CSV: VMfoqjpp0x5632920239191814

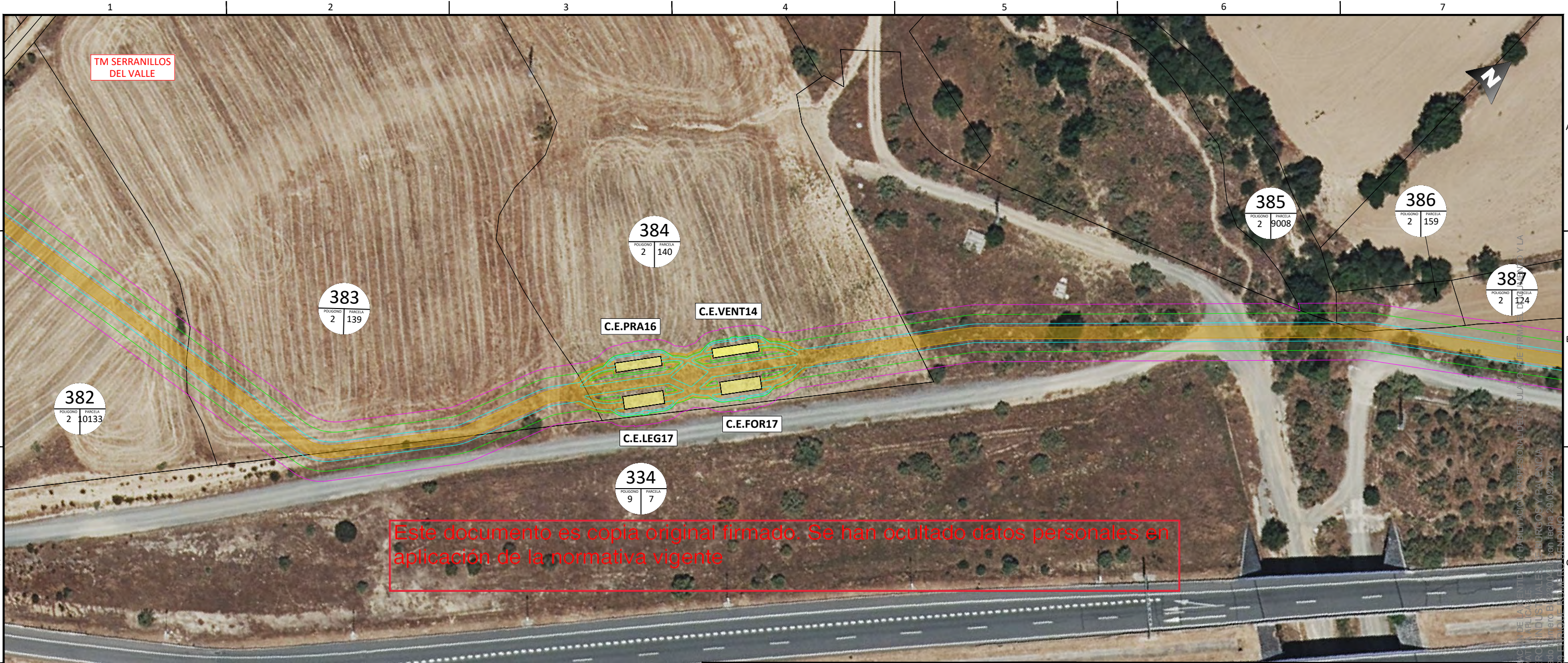



LEYENDA

- Ocupación de la canalización.
- Servidumbre permanente de paso.
- Ocupación temporal.
- Servidumbre de vuelo de conductor.
- Zona de no edificabilidad (vuelo de seguridad).
- Superficie de ocupación permanente de apoyo.
- Ocupación temporal del apoyo.
- Superficie de tala.
- Servidumbre de derecho de paso - acceso a apoyos.
- IDENTIFICADOR DE PARCELA
- Límite de término municipal.
- Límite de parcela.

DISTRIBUCIÓN HOJAS:

| | | | | | | | | | |
|------------------|--|--|--|--------------------------|--|---|----------|------------|--------|
| NOTAS GENERALES: | | | | EMITIDO PARA: | | TÍTULO DE PROYECTO: Línea Aérea-Subterránea 220kV E/S AP.31 SET Promotores Puerto Santa María | | | |
| | | | | PUERTO SOLAR ENERGY S.L. | | TÍTULO DEL PLANO: PLANTA RBDA | | | |
| | | | | solida | | REF. PLANO: SOIL2320401ALPGGE0 | | | |
| | | | | | | ESCALA: | Nº HOJA: | PROYECTADO | J.N.P. |
| | | | | | | 1:1.000 | 49 de 97 | DIBUJADO | F.R.B. |
| | | | | | | | REV: 01 | APROBADO | E.R.S. |
| | | | | | | | | | |



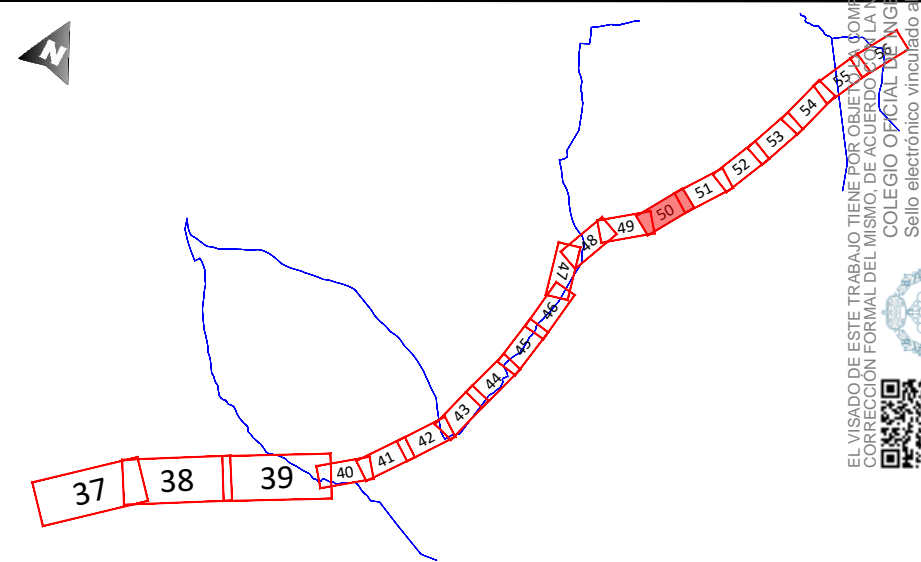



Enrique Romero Sendino
Ingeniero Industrial
Colegiado en Burgos nº 1329

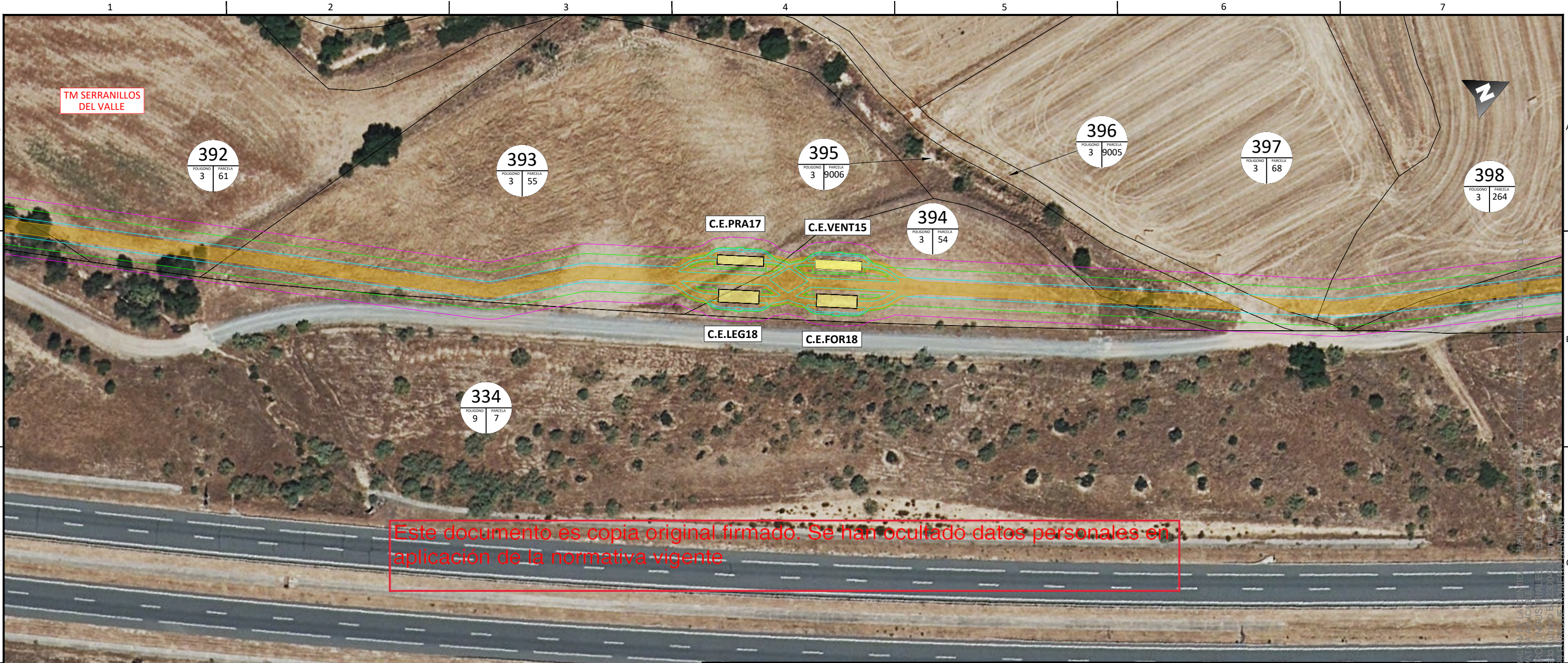
LEYENDA


- Ocupación de la canalización.
- Servidumbre permanente de paso.
- Ocupación temporal.
- Servidumbre de vuelo de conductor.
- Zona de no edificabilidad (vuelo de seguridad).
- Superficie de ocupación permanente de apoyo.
- Ocupación temporal del apoyo.
- Superficie de tala.
- Servidumbre de derecho de paso - acceso a apoyos.
- IDENTIFICADOR DE PARCELA
- Límite de término municipal.
- Límite de parcela.

DISTRIBUCIÓN HOJAS:



| | | | | | | | | | | | | | | | | |
|------------------|--|------|----------|-----------------|--|---|-----------------------------|--|------------------------|----------------------|------------|-----------------------------------|--------|----------|----------|--|
| NOTAS GENERALES: | | 06 | | | | EMITIDO PARA: <input type="checkbox"/> Solo información <input type="checkbox"/> Aprobar <input type="checkbox"/> Presupuestar <input type="checkbox"/> Construcción <input type="checkbox"/> AS Built | PUERTO SOLAR ENERGY S.L. | TÍTULO DE PROYECTO: Línea Aérea-Subterránea 220kV E/S AP.31 SET Promotores Puerto Santa María | | | | | | | | |
| | | 05 | | | | | | TÍTULO DEL PLANO: PLANTA RBDA | | | | REF. PLANO: SOIL2320401ALPGGE0 | | | | |
| | | 04 | | | | | |  | ESCALA: 1:1.000 | Nº HOJA: 50 de 97 | PROYECTADO | J.N.P. | | 21.09.23 | | |
| | | 03 | | | | | | | | | DIBUJADO | F.R.B. | | 21.09.23 | | |
| | | 01 | | | | | | | | REV: | 01 | APROBADO | E.R.S. | | 21.09.23 | |
| | | 01 | 28.07.23 | INICIO PROYECTO | | | | | | E.R.S. | | | | | | |
| | | REV. | FECHA | DESCRIPCIÓN | | | | | | FIRMA | | | | | | |
| 1 | | 2 | | 3 | | 4 | | 5 | | 6 | | 7 | | DIN-A3 | | |



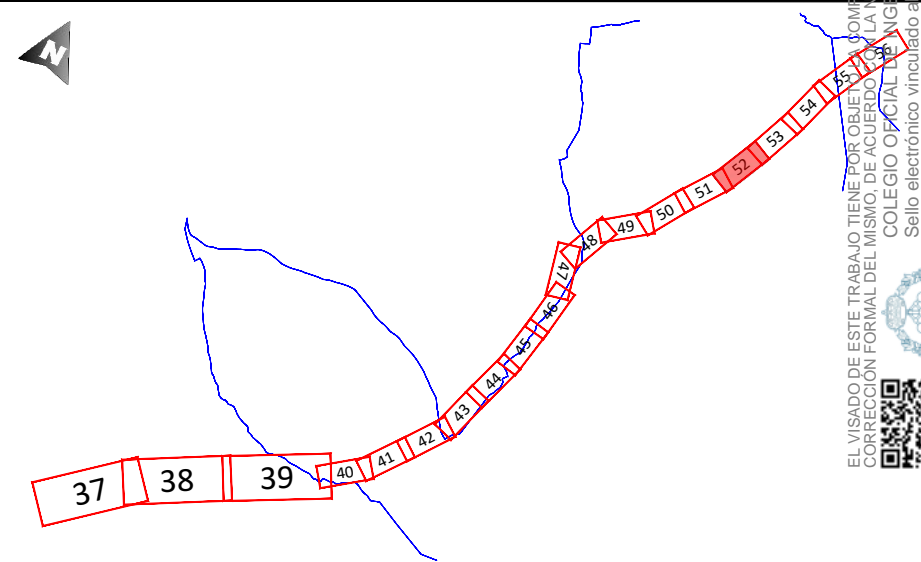



Enrique Romero Sendino
Ingeniero Industrial
Colegiado en Burgos nº 1329

LEYENDA

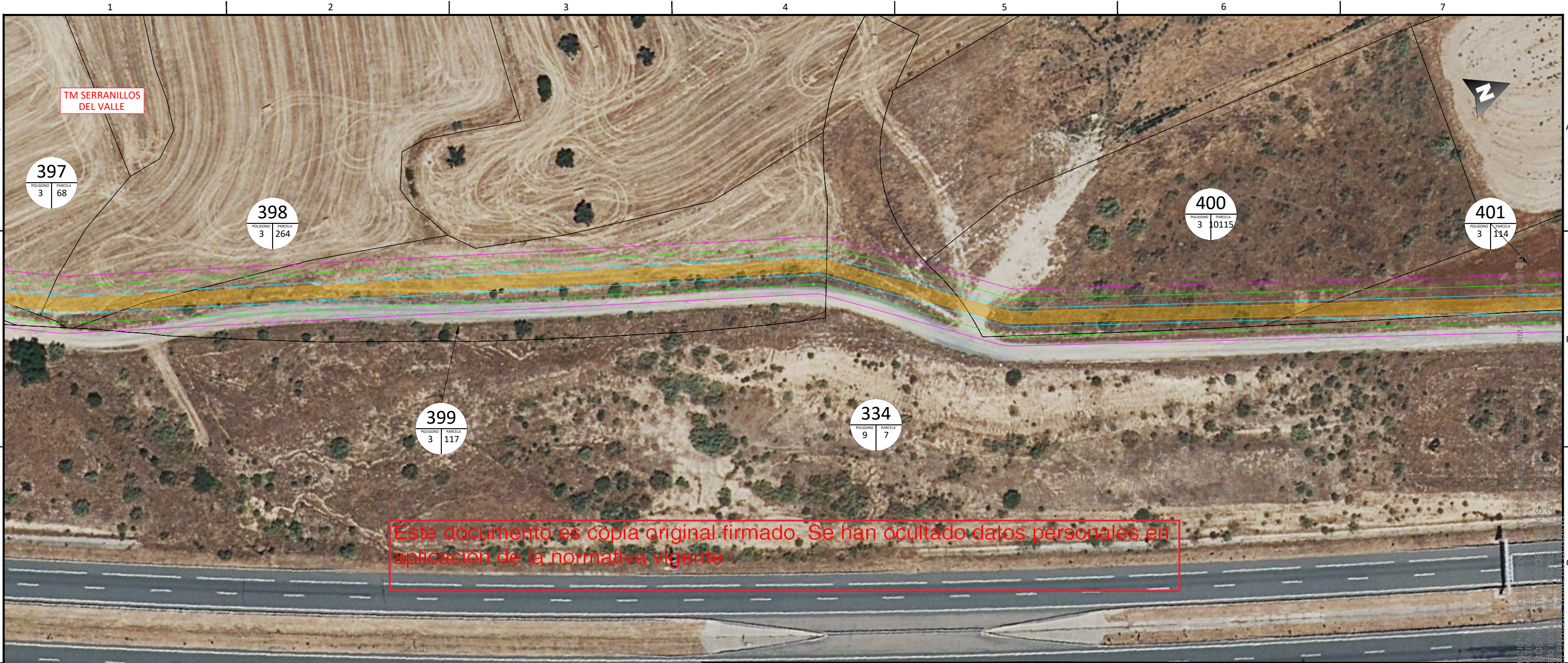
- Ocupación de la canalización.
- Servidumbre permanente de paso.
- Ocupación temporal.
- Servidumbre de vuelo de conductor.
- Zona de no edificabilidad (vuelo de seguridad).
- Superficie de ocupación permanente de apoyo.
- Ocupación temporal del apoyo.
- Superficie de tala.
- Servidumbre de derecho de paso - acceso a apoyos.
- IDENTIFICADOR DE PARCELA
- Límite de término municipal.
- Límite de parcela.


DISTRIBUCIÓN HOJAS:



| | | | | | | | | | | | | | | | |
|------------------|-------|-------------|----------|-----------------|-------|---|-----------------------------|--|------------------------|----------------------|------------|-----------------------------------|--------|----------|----------|
| NOTAS GENERALES: | | 06 | | | | EMITIDO PARA: <input type="checkbox"/> Solo información <input type="checkbox"/> Aprobar <input type="checkbox"/> Presupuestar <input type="checkbox"/> Construcción <input type="checkbox"/> AS Built | PUERTO SOLAR ENERGY S.L. | TÍTULO DE PROYECTO: Línea Aérea-Subterránea 220kV E/S AP.31 SET Promotores Puerto Santa María | | | | | | | |
| | | 05 | | | | | | TÍTULO DEL PLANO: PLANTA RBDA | | | | REF. PLANO: SOIL2320401ALPGGE0 | | | |
| | | 04 | | | | | |  | ESCALA: 1:1.000 | Nº HOJA: 52 de 97 | PROYECTADO | J.N.P. | | 21.09.23 | |
| | | 03 | | | | | | | | | DIBUJADO | F.R.B. | | 21.09.23 | |
| | | 01 | | | | | | | | REV: | 01 | APROBADO | E.R.S. | | 21.09.23 |
| | | 01 | 28.07.23 | INICIO PROYECTO | | | | | | E.R.S. | | | | | |
| REV. | FECHA | DESCRIPCIÓN | | | FIRMA | | | | | | | | | | |
| 1 | | 2 | | 3 | | 4 | | 5 | | 6 | | 7 | | DIN-A3 | |

EL VISADO DE ESTE TRABAJO TIENE POR OBJETO LA VERIFICACIÓN DE LA IDENTIDAD DEL TITULAR DEL DISEÑO Y LA VERIFICACIÓN DE LA CORRECCIÓN FORMAL DEL MISMO, DE ACUERDO CON LA NORMATIVA DE LA LEY 2/2009 DE ENGENIEROS INDUSTRIALES DE LA COMUNIDAD DE CASTILLA Y LEÓN. COLEGIO OFICIAL DE INGENIEROS INDUSTRIALES DE CASTILLA Y LEÓN. Sello electrónico vinculado a visado número EL-230043-2023-09-03. Documento con firma electrónica reconocida y verificable en colibp.e-gestion.es/validacion.aspx con C.S.V.: Vmfoqjpx5632920239191814



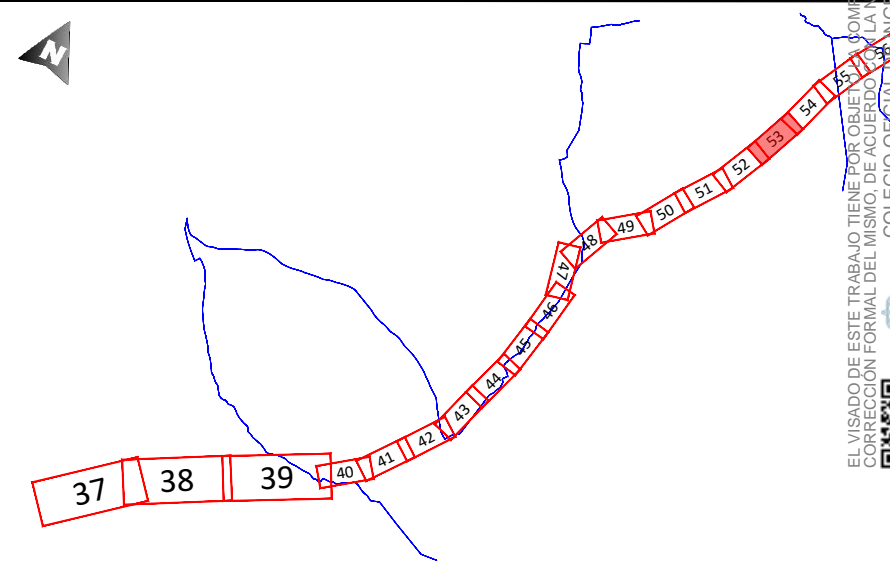



Enrique Romero Sendino
Ingeniero Industrial
Colegiado en Burgos nº 1329

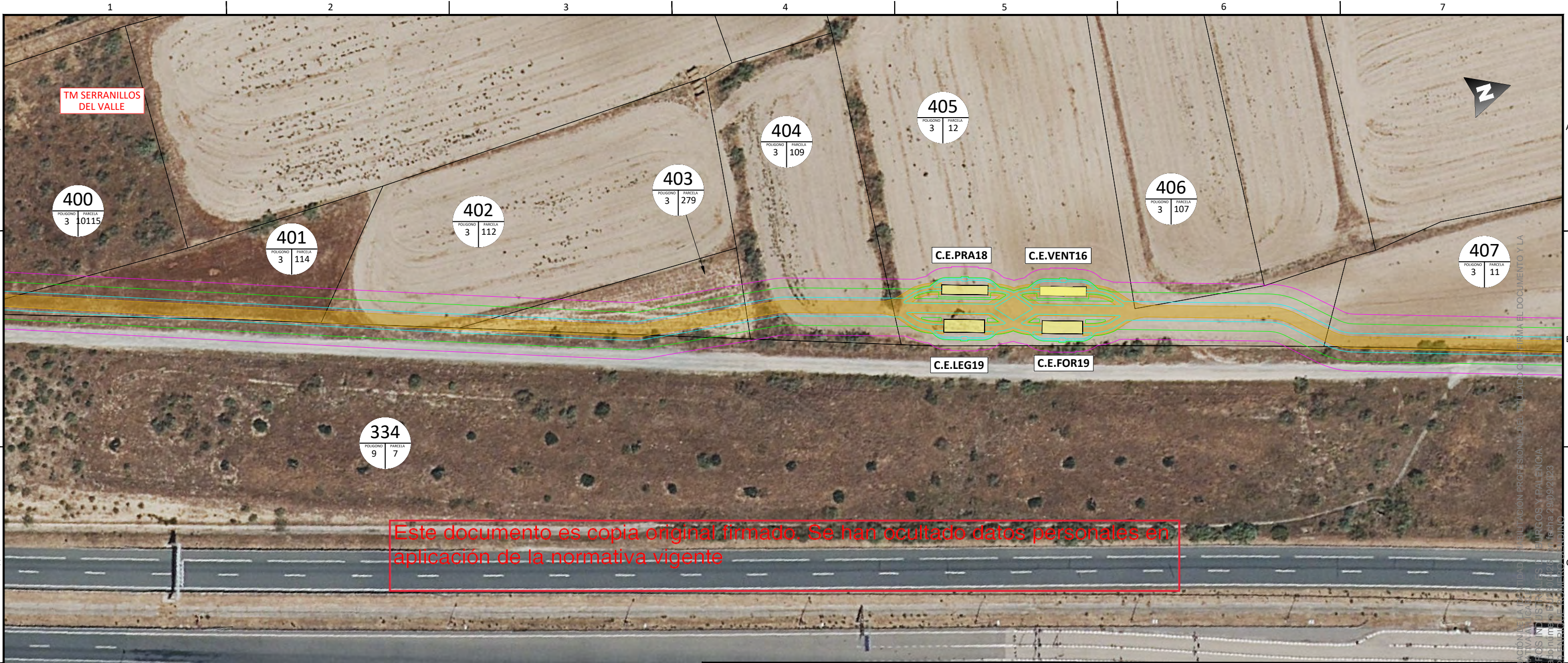
LEYENDA

- Ocupación de la canalización.
- Servidumbre permanente de paso.
- Ocupación temporal.
- Servidumbre de vuelo de conductor.
- Zona de no edificabilidad (vuelo de seguridad).
- Superficie de ocupación permanente de apoyo.
- Ocupación temporal del apoyo.
- Superficie de tala.
- Servidumbre de derecho de paso - acceso a apoyos.
- IDENTIFICADOR DE PARCELA
- Límite de término municipal.
- Límite de parcela.

DISTRIBUCIÓN HOJAS:



| | | | | | | | | | | | | | | | | |
|------------------|--|------|----------|-----------------|--|---|-----------------------------|--|------------------------|----------------------|--------------------------------|----------|--------|----------|----------|--|
| NOTAS GENERALES: | | 06 | | | | EMITIDO PARA: <input type="checkbox"/> Solo información <input type="checkbox"/> Aprobar <input type="checkbox"/> Presupuestar <input type="checkbox"/> Construcción <input type="checkbox"/> AS Built | PUERTO SOLAR ENERGY S.L. | TÍTULO DE PROYECTO: Línea Aérea-Subterránea 220kV E/S AP.31 SET Promotores Puerto Santa María | | | | | | | | |
| | | 05 | | | | | | TÍTULO DEL PLANO: PLANTA RBDA | | | REF. PLANO: SOIL2320401ALPGGE0 | | | | | |
| | | 04 | | | | | |  | ESCALA: 1:1.000 | Nº HOJA: 53 de 97 | PROYECTADO | J.N.P. | | 21.09.23 | | |
| | | 03 | | | | | | | | | DIBUJADO | F.R.B. | | 21.09.23 | | |
| | | 01 | | | | | | | | REV: | 01 | APROBADO | E.R.S. | | 21.09.23 | |
| | | 01 | 28.07.23 | INICIO PROYECTO | | | | | | E.R.S. | | | | | | |
| | | REV. | FECHA | DESCRIPCIÓN | | | | | | FIRMA | | | | | | |
| 1 | | 2 | | 3 | | 4 | | 5 | | 6 | | 7 | | DIN-A3 | | |




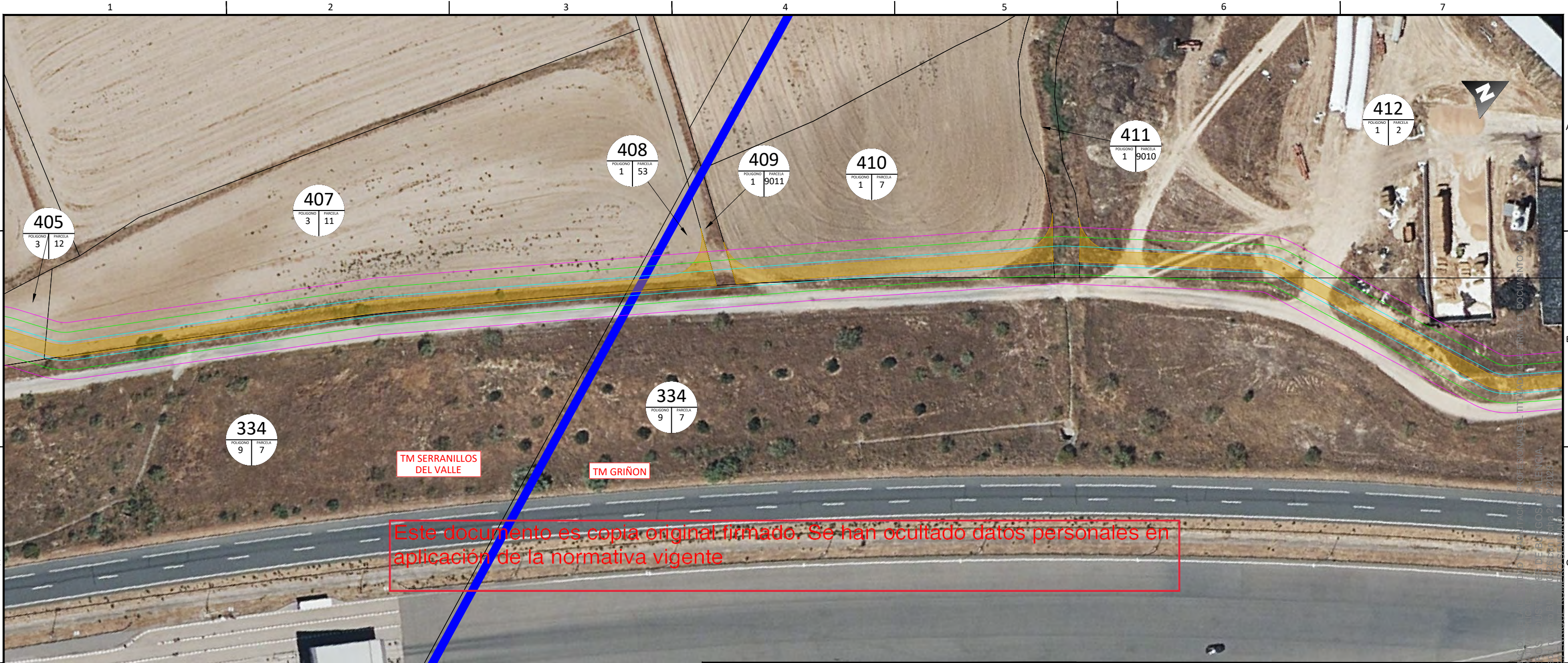
Enrique Romero Sendino
Ingeniero Industrial
Colegiado en Burgos nº 1329

LEYENDA

- Ocupación de la canalización.
- Servidumbre permanente de paso.
- Ocupación temporal.
- Servidumbre de vuelo de conductor.
- Zona de no edificabilidad (vuelo de seguridad).
- Superficie de ocupación permanente de apoyo.
- Ocupación temporal del apoyo.
- Superficie de tala.
- Servidumbre de derecho de paso - acceso a apoyos.
- IDENTIFICADOR DE PARCELA
- Límite de término municipal.
- Límite de parcela.

DISTRIBUCIÓN HOJAS:

| | | | | | | | | | | | | | | | | |
|------------------|--|------|----------|-----------------|--|---|-----------------------------|--|------------------------|----------------------|------------|--------------------------------|--------|----------|----------|--|
| NOTAS GENERALES: | | 06 | | | | EMITIDO PARA: <input type="checkbox"/> Solo información <input type="checkbox"/> Aprobar <input type="checkbox"/> Presupuestar <input type="checkbox"/> Construcción <input type="checkbox"/> AS Built | PUERTO SOLAR ENERGY S.L. | TÍTULO DE PROYECTO: Línea Aérea-Subterránea 220kV E/S AP.31 SET Promotores Puerto Santa María | | | | | | | | |
| | | 05 | | | | | | TÍTULO DEL PLANO: PLANTA RBDA | | | | REF. PLANO: SOIL2320401ALPGGE0 | | | | |
| | | 04 | | | | | |  | ESCALA: 1:1.000 | Nº HOJA: 54 de 97 | PROYECTADO | J.N.P. | | 21.09.23 | | |
| | | 03 | | | | | | | | | DIBUJADO | F.R.B. | | 21.09.23 | | |
| | | 01 | | | | | | | | REV: | 01 | APROBADO | E.R.S. | | 21.09.23 | |
| | | 01 | 28.07.23 | INICIO PROYECTO | | | | | | E.R.S. | | | | | | |
| | | REV. | FECHA | DESCRIPCIÓN | | | | | | FIRMA | | | | | | |
| 1 | | 2 | | 3 | | 4 | | 5 | | 6 | | 7 | | DIN-A3 | | |



Enrique Romero Sendino
Ingeniero Industrial
Colegiado en Burgos nº 1329

LEYENDA

- Ocupación de la canalización.
- Servidumbre permanente de paso.
- Ocupación temporal.
- Servidumbre de vuelo de conductor.
- Zona de no edificabilidad (vuelo de seguridad).
- Superficie de ocupación permanente de apoyo.
- Ocupación temporal del apoyo.
- Superficie de tala.
- Servidumbre de derecho de paso - acceso a apoyos.
- IDENTIFICADOR DE PARCELA
- Límite de término municipal.
- Límite de parcela.

DISTRIBUCIÓN HOJAS:

| | | | | | | | | | | | | | | | |
|------------------|--|------|----------|-----------------|--|---|-----------------------------|--|--|----------------------|--|-----------------------------------|--------|--------|----------|
| NOTAS GENERALES: | | 06 | | | | EMITIDO PARA: <input type="checkbox"/> Solo información <input type="checkbox"/> Aprobar <input type="checkbox"/> Presupuestar <input type="checkbox"/> Construcción <input type="checkbox"/> AS Built | PUERTO SOLAR ENERGY S.L. | TÍTULO DE PROYECTO: Línea Aérea-Subterránea 220kV E/S AP.31 SET Promotores Puerto Santa María | | | | | | | |
| | | 05 | | | | | | TÍTULO DEL PLANO: PLANTA RBDA | | | | REF. PLANO: SOIL2320401ALPGGE0 | | | |
| | | 04 | | | | | | ESCALA: 1:1.000 | | Nº HOJA: 55 de 97 | | PROYECTADO | J.N.P. | | 21.09.23 |
| | | 03 | | | | | | | | REV: | | DIBUJADO | F.R.B. | | 21.09.23 |
| | | 01 | | | | | | | | 01 | | APROBADO | E.R.S. | | 21.09.23 |
| | | 01 | 28.07.23 | INICIO PROYECTO | | | | E.R.S. | | | | | | | |
| | | REV. | FECHA | DESCRIPCIÓN | | | | FIRMA | | | | | | | |
| 1 | | 2 | | 3 | | 4 | | 5 | | 6 | | 7 | | DIN-A3 | |




Enrique Romero Sendino
Ingeniero Industrial
Colegiado en Burgos nº 1329

LEYENDA

- Ocupación de la canalización.
- Servidumbre permanente de paso.
- Ocupación temporal.
- Servidumbre de vuelo de conductor.
- Zona de no edificabilidad (vuelo de seguridad).
- Superficie de ocupación permanente de apoyo.
- Ocupación temporal del apoyo.
- Superficie de tala.
- Servidumbre de derecho de paso - acceso a apoyos.
- IDENTIFICADOR DE PARCELA
- Límite de término municipal.
- Límite de parcela.

DISTRIBUCIÓN HOJAS:

| | | | | | | | | | | | | | | | |
|------------------|--|------|----------|-----------------|---|---|-----------------------------|--|------------------------|----------------------|------------|-----------------------------------|--------|----------|----------|
| NOTAS GENERALES: | | 06 | | | | EMITIDO PARA: <input type="checkbox"/> Solo información <input type="checkbox"/> Aprobar <input type="checkbox"/> Presupuestar <input type="checkbox"/> Construcción <input type="checkbox"/> AS Built | PUERTO SOLAR ENERGY S.L. | TÍTULO DE PROYECTO: Línea Aérea-Subterránea 220kV E/S AP.31 SET Promotores Puerto Santa María | | | | | | | |
| | | 05 | | | | | | TÍTULO DEL PLANO: PLANTA RBDA | | | | REF. PLANO: SOIL2320401ALPGGE0 | | | |
| | | 04 | | | | | |  | ESCALA: 1:1.000 | Nº HOJA: 57 de 97 | PROYECTADO | J.N.P. | | 21.09.23 | |
| | | 03 | | | | | | | | | DIBUJADO | F.R.B. | | 21.09.23 | |
| | | 01 | | | | | | | | REV: | 01 | APROBADO | E.R.S. | | 21.09.23 |
| | | 01 | 28.07.23 | INICIO PROYECTO | | | | | | E.R.S. | | | | | |
| | | REV. | FECHA | DESCRIPCIÓN | | | FIRMA | | | | | | | | |
| 1 | | 2 | | | 3 | | 4 | | 5 | | 6 | | 7 | | DIN-A3 |

EL VISADO DE ESTE TRABAJO TIENE POR OBJETO LA COMPROBACIÓN DE LA IDENTIFICACIÓN Y LA VERIFICACIÓN DE LA FIRMA DEL INGENIERO INDUSTRIAL QUE FIRMA EL DISEÑO. EL VISADO NO SUPLENTE LA RESPONSABILIDAD DEL INGENIERO INDUSTRIAL QUE FIRMA EL DISEÑO. EL VISADO NO SUPLENTE LA RESPONSABILIDAD DEL INGENIERO INDUSTRIAL QUE FIRMA EL DISEÑO. EL VISADO NO SUPLENTE LA RESPONSABILIDAD DEL INGENIERO INDUSTRIAL QUE FIRMA EL DISEÑO.

COLEGIO OFICIAL DE INGENIEROS INDUSTRIALES DE ESPAÑA

Sello electrónico vinculado a vis: [Firma]

Documento con firma electrónica reconocida y verificable en colibp.e-gestion.es/validacion.aspx con C.S.V.: Vmfoqjpx5632920239191814




Enrique Romero Sendino
Ingeniero Industrial
Colegiado en Burgos nº 1329

LEYENDA

- Ocupación de la canalización.
- Servidumbre permanente de paso.
- Ocupación temporal.
- Servidumbre de vuelo de conductor.
- Zona de no edificabilidad (vuelo de seguridad).
- Superficie de ocupación permanente de apoyo.
- Ocupación temporal del apoyo.
- Superficie de tala.
- Servidumbre de derecho de paso - acceso a apoyos.
- IDENTIFICADOR DE PARCELA
- Límite de término municipal.
- Límite de parcela.

DISTRIBUCIÓN HOJAS:

| | | | | | | | | | | | | |
|------------------|------|----------|-----------------|--------|---|---|--|--|------------|--------------------------------|--|----------|
| NOTAS GENERALES: | 06 | | | | EMITIDO PARA: <input type="checkbox"/> Solo información <input type="checkbox"/> Aprobar <input type="checkbox"/> Presupuestar <input type="checkbox"/> Construcción <input type="checkbox"/> AS Built | PUERTO SOLAR ENERGY S.L. | TÍTULO DE PROYECTO: Línea Aérea-Subterránea 220kV E/S AP.31 SET Promotores Puerto Santa María | | | | | |
| | 05 | | | | | | TÍTULO DEL PLANO: PLANTA RBDA | | | REF. PLANO: SOIL2320401ALPGGE0 | | |
| | 04 | | | | |  | ESCALA: 1:1.000 | Nº HOJA: 59 de 97 REV: 01 | PROYECTADO | J.N.P. | | 21.09.23 |
| | 03 | | | | | | | | DIBUJADO | F.R.B. | | 21.09.23 |
| | 01 | | | | | | APROBADO | E.R.S. | | 21.09.23 | | |
| | 01 | 28.07.23 | INICIO PROYECTO | E.R.S. | | | | | | | | |
| | REV. | FECHA | DESCRIPCIÓN | FIRMA | | | | | | | | |

EL VISADO DE ESTE TRABAJO TIENE POR OBJETO LA COMPROBACIÓN DE LA IDENTIDAD Y LA AUTENTICIDAD DEL DISEÑO QUE SE PRESENTA EN EL DOCUMENTO AL
CORRECCIÓN FORMAL DEL MISMO, DE ACUERDO CON LA NORMATIVA DE LA LEY 2/2009, DE 30 DE ABRIL, DE ENERGIAS RENOVABLES Y DEL REAL DECRETO 1423/2012, DE 14 DE NOVIEMBRE, POR EL QUE SE APRUEBA EL REGISTRO DE PROYECTOS DE OBRAS DE INGENIERÍA INDUSTRIAL EN EL REGISTRO DE PROYECTOS DE OBRAS DE INGENIERÍA INDUSTRIAL DE LA COMUNIDAD AUTÓNOMA DE LA RIOJA.
Sello electrónico vinculado a visado número 1423/2012/2014/2015 en fecha 29/09/2024.
Prescripción electrónica por 1423/2012/2014/2015 en fecha 29/09/2024.
Documento con firma electrónica reconocida y verificable en colibp.e-gestion.es/validacion.aspx con CSV: VMfoqjpp0x5632920239191814



